



Freie und Hansestadt Hamburg
Bezirksamt Hamburg-Nord
Bezirksversammlung

Hamburg, 18.04.2016

AKTUELLE TAGESORDNUNG

der Sitzung des Regionalausschusses Langenhorn-Fuhlsbüttel-Ohlsdorf-Alsterdorf-
Groß Borstel

Termin: Montag, 25.04.2016, 18:00 Uhr

Raum, Ort: Schule Stockflethweg, Aula, Stockflethweg 160, 22417 Hamburg

Tagesordnung:

Öffentlicher Teil:

1. Bestätigung der Tagesordnung
2. Aktuelle Bürgerfragestunde
3. Genehmigung der Niederschrift der Sitzung vom 04.04.2016
4. Anträge
5. Vorlagen der Bezirksamtsleitung
 - 5.1. Straßenbaumaßnahme Langenhorner Chaussee nördlich Stockflethweg
Vorstellung der Planung
 - 5.2. Moltrechtweg 20-2641
Straßenverkehrsbehördliche Anordnung vom 25.01.2016
Aufstellen von Verkehrszeichen zur Erhöhung der Verkehrssicherheit
 - 5.3. Rathenaustraße 188 20-2843
Aufheben eines Sonderparkstandes
 - 5.4. Anita-Sellenschloh-Ring (Nordseite) 20-2844
Neuregelung des ruhenden Verkehrs

- | | | |
|-------|--|----------------|
| 5.5. | Lütte Raak 6
Einrichtung eines Sonderparkstandes | 20-2870 |
| 5.6. | Ermlandweg 1b
Entfernen eines personenbezogenen Parkstandes | 20-2873 |
| 5.7. | Sandfoort / Rittmerskamp
Neuregelung des ruhenden Verkehrs | 20-2879 |
| 5.8. | Rittmerskamp, gegenüber Hausnummer 49
Neuregelung des ruhenden Verkehrs | 20-2881 |
| 5.9. | Gefährliches Radfahren: hier: Neuer "Radweg am
Erdkampsweg" in Richtung Langenhorn | 20-2896 |
| 5.10. | Linienverkehr mit Kraftomnibussen (KOM) nach
§42 Personenbeförderungsgesetz (PBefG)
Anhörung gem. §13 Abs. 2, Nr. 1 PBefG und §13
Abs. 4 HWG zum Antrag auf Erweiterung der
Genehmigung der Linie 192 von U Langenhorn
Markt nach Glashütte, Markt um die Haltestelle
Götzensweg in Richtung Langenhorn Markt ab dem
25.04.2016
Antragsteller: Hamburger Hochbahn AG | 20-2908 |
| 5.11. | Enderskehre 3d
Einrichten eines personenbezogenen
Sonderparkstandes | 20-2917 |
| 6. | Vorlagen des vorsitzenden Mitglieds der
Bezirksversammlung | |
| 7. | Verschiedenes | |

Jörg W. Lewin
Vorsitz



Freie und Hansestadt Hamburg
Bezirksamt Hamburg-Nord
Bezirksversammlung

Öffentliche Bekanntmachung

einer Sitzung des Regionalausschusses Langenhorn-Fuhlsbüttel-Ohlsdorf-Alsterdorf-
Groß Borstel
am Montag den 25.04.2016 um 18:00 Uhr

Raum: Schule Stockflethweg, Aula, Stockflethweg 160, 22417 Hamburg

Tagesordnung:

Öffentlicher Teil:

1. Bestätigung der Tagesordnung
2. Aktuelle Bürgerfragestunde
3. Genehmigung der Niederschrift der Sitzung vom 04.04.2016
4. Anträge
5. Vorlagen der Bezirksamtsleitung
 - 5.1. Straßenbaumaßnahme Langenhorner Chausse nördlich Stockflethweg
Vorstellung der Planung
 - 5.2. Moltrechtweg
Straßenverkehrsbehördliche Anordnung vom 25.01.2016
Aufstellen von Verkehrszeichen zur Erhöhung der Verkehrssicherheit
Drucksache: 20-2641
 - 5.3. Rathenaustraße 188
Aufheben eines Sonderparkstandes
Drucksache: 20-2843
 - 5.4. Anita-Sellenschloh-Ring (Nordseite)
Neuregelung des ruhenden Verkehrs
Drucksache: 20-2844
 - 5.5. Lütte Raak 6
Einrichtung eines Sonderparkstandes
Drucksache: 20-2870
 - 5.6. Ermlandweg 1b
Entfernen eines personenbezogenen Parkstandes
Drucksache: 20-2873
 - 5.7. Sandfoort / Rittmerskamp
Neuregelung des ruhenden Verkehrs
Drucksache: 20-2879

- 5.8. Rittmerskamp, gegenüber Hausnummer 49
Neuregelung des ruhenden Verkehrs
Drucksache: 20-2881
- 5.9. Gefährliches Radfahren: hier: Neuer "Radweg am Erdkampsweg" in Richtung
Langenhorn
Drucksache: 20-2896
- 5.10. Linienverkehr mit Kraftomnibussen (KOM) nach §42 Personenbeförderungsgesetz
(PBefG)
Anhörung gem. §13 Abs. 2, Nr. 1 PBefG und §13 Abs. 4 HWG zum Antrag auf
Erweiterung der Genehmigung der Linie 192 von U Langenhorn Markt nach Glashütte,
Markt um die Haltestelle Götkenweg in Richtung Langenhorn Markt ab dem
25.04.2016
Antragsteller: Hamburger Hochbahn AG
Drucksache: 20-2908
- 5.11. Enderskehre 3d
Einrichten eines personenbezogenen Sonderparkstandes
Drucksache: 20-2917
6. Vorlagen des vorsitzenden Mitglieds der Bezirksversammlung
7. Verschiedenes



Freie und Hansestadt Hamburg
 Bezirksamt Hamburg-Nord
 Bezirksversammlung

Mitteilungsvorlage Bezirksamt öffentlich	Drucksachen-Nr.: 20-2641
	Datum: 11.02.2016
	Aktenzeichen: 123.70-24

Beratungsfolge		
	Gremium	Datum
Öffentlich	Regionalausschuss Langenhorn-Fuhlsbüttel-Alsterdorf-Groß Borstel	22.02.2016
Öffentlich	Regionalausschuss Langenhorn-Fuhlsbüttel-Ohlsdorf-Alsterdorf-Groß Borstel	04.04.2016
Öffentlich	Regionalausschuss Langenhorn-Fuhlsbüttel-Ohlsdorf-Alsterdorf-Groß Borstel	25.04.2016

Moltrechtweg

Straßenverkehrsbehördliche Anordnung vom 25.01.2016

Aufstellen von Verkehrszeichen zur Erhöhung der Verkehrssicherheit

Sachverhalt:

Die Straßenverkehrsbehörde ordnet gemäß § 45 StVO für den o. g. Bereich das Aufstellen von Verkehrszeichen zur Erhöhung der Verkehrssicherheit an.

In der Anlage beigefügt übermittelt das Bezirksamt das o. g. Schreiben.

Petition/Beschluss:

Um Kenntnisnahme wird gebeten.

Anlage/n:

Straßenverkehrsbehördliche Anordnung vom 25.01.2016



POLIZEI
Hamburg

PK342-StVB, Postfach 60 02 80, 22202 Hamburg

Bezirksamt Hamburg - Nord
MR 21
Kümmellstraße 6
20249 Hamburg

Dienststelle Straßenverkehrsbehörde
PK342-StVB
Wördenmoorweg 78
22415 Hamburg

Telefon
Fax
Sachbearbeiter
Zimmer 1.16

Aktenzeichen **034/8V/0046422/2016**
Datum 25.01.2016

STRASSENVERKEHRSBEHÖRDLICHE ANORDNUNG

Moltrechtweg, 22297 Hamburg - Alsterdorf

1 Anordnung

Das PK342-StVB als zuständige Straßenverkehrsbehörde ordnet gemäß § 45 StVO aus Gründen der Sicherheit und Ordnung des Verkehrs für den

Moltrechtweg, 22297 Hamburg - Alsterdorf

folgendes an:

Aufstellung von Verkehrszeichen zur Erhöhung der Verkehrssicherheit

2 Durchzuführende Maßnahmen

Zur Realisierung der o.a. Anordnung sind folgende Maßnahmen erforderlich:

Einbau von jeweils 1 x VZ 626-14 und 1 x 626-24 vor den Hausnummern 7, 8, 9 sowie jeweils an den beiden Überfahrten Kirschenstieg

3 Begründung

In dem verkehrsberuhigten Bereich Moltrechtweg befinden sich baulich hergestellte Einengungen mit einem Hochbord. Diese Einengungen sind derzeit durch eingebaute Pfosten mit retroreflektierender Folie kenntlich gemacht. Dennoch wurde eine Einengung von einem Radfahrer übersehen und es kam zu einem Schadensfall.

Um die Einengungen für die Verkehrsteilnehmer besser kenntlich zu machen, sollen die Pfosten bis zu einem Rückbau der Einengungen gegen sogenannte Leitplatten ausgetauscht werden.

Das Thema war Gegenstand der Kofa 3/15 am 14.12.2015.

4 Anhörung

Die vorstehende Anordnung wird zur Anhörung übersandt. Einwände sind der anordnenden Dienststelle umgehend schriftlich mitzuteilen.

5 Ausführung

Bestehen aus Sicht des Straßenwegebausträgers keine Einwände, wird um Durchführung der Anordnung unter Beteiligung der anordnenden Dienststelle gebeten.

Die beigefügte Erledigungsmeldung ist der anordnenden Dienststelle nach Ausführung zu übersenden.



Anlage(n)

1 Verkehrszeichenplan

Verteiler

MR 21

Ablage

Moltrechtweg



VZ 626-14 und 626-24 an dem einbauten Pfosten mit VZ 274.1 anbringen

VZ 626-14 und 626-24 an dem einbauten Pfosten mit VZ 325.1 anbringen

jeweils die VZ 626-14 und 626-24 einbauen





Freie und Hansestadt Hamburg
Bezirksamt Hamburg-Nord
Bezirksversammlung

Mitteilungsvorlage Bezirksamt öffentlich	Drucksachen-Nr.: 20-2843
	Datum: 05.04.2016
	Aktenzeichen: 123.70-24

Beratungsfolge		
	Gremium	Datum
Öffentlich	Regionalausschuss Langenhorn-Fuhlsbüttel-Ohlsdorf-Alsterdorf-Groß Borstel	25.04.2016

Rathenaustraße 188 **Aufheben eines Sonderparkstandes**

Sachverhalt:

Die Straßenverkehrsbehörde ordnet gemäß § 45 StVO für den o. g. das Aufheben eines Sonderparkstandes an.

Petition/Beschluss:

Um Kenntnisnahme wird gebeten.

Harald Rösler

Anlage/n:

Straßenverkehrsbehördliche Anordnung vom 18.03.2016



POLIZEI
Hamburg

PK332-StVB, Postfach 60 02 80, 22202 Hamburg

Firma
Bezirksamt Hamburg Nord Management
d. öffentl. Raumes
Bereich Tiefbau/Straßenunterhaltung -
N/MR23 -
Kümmellstraße 6
20249 Hamburg

PK332-StVB
Wiesendamm 133
22303 Hamburg

Telefon

Fax

Sachbearbeiter

Aktenzeichen

Datum

033/8V/0178108/2016

18.03.2016

Aufheben eines Sonderparkplatzes eines Schwerbehinderten mit außergewöhnlicher Gehbehinderung in der

Rathenaustraße 188

Gemäß § 45 StVO wird angeordnet, dass der Sonderparkplatz aufzuheben ist.

Diese Maßnahme erfordert:

1. Entfernen von Verkehrszeichen:

1 Zeichen 314 – 67 StVO

1 Zusatzzeichen 1044 -11 StVO mit der Genehmigungs-
nummer **7367/12** .

Begründung:

Der Stellplatzinhaber [REDACTED] hat nach Auskunft des Ehepartners

- verstorben
- verzogen
- Fahrzeug abgeschafft

somit kann der Sonderparkplatz mit sofortiger Wirkung aufgehoben werden.

Nach Durchführung der Maßnahmen wird ein Erledigungsvermerk erbeten.

[REDACTED] **PK 33**



Freie und Hansestadt Hamburg
 Bezirksamt Hamburg-Nord
 Bezirksversammlung

Mitteilungsvorlage Bezirksamt öffentlich	Drucksachen-Nr.: 20-2844
	Datum: 05.04.2016
	Aktenzeichen: 123.70-24

Beratungsfolge		
	Gremium	Datum
Öffentlich	Regionalausschuss Langenhorn-Fuhlsbüttel-Ohlsdorf-Alsterdorf-Groß Borstel	25.04.2016

Anita-Sellenschloh-Ring (Nordseite) **Neuregelung des ruhenden Verkehrs**

Sachverhalt:

Die Straßenverkehrsbehörde ordnet gemäß § 45 StVO für den o. g. Bereich die Neuregelung des ruhenden Verkehrs an.

Petition/Beschluss:

Um Kenntnisnahme wird gebeten.

Harald Rösler

Anlage/n:

Straßenverkehrsbehördliche Anordnung vom 18.03.2016



POLIZEI
Hamburg

PK342-StVB, Postfach 60 02 80, 22202 Hamburg

Bezirksamt Hamburg - Nord
MR 21
Kümmellstraße 6
20249 Hamburg

Dienststelle Straßenverkehrsbehörde
PK342-StVB
Wördenmoorweg 78
22415 Hamburg

Telefon
Fax
Sachbearbeiter
Zimmer

Aktenzeichen
Datum 18.03.2016

STRASSENVERKEHRSBEHÖRDLICHE ANORDNUNG

Anita-Sellenschloh-Ring (Nordseite), 22417 Hamburg

1 Anordnung

Das PK342-StVB als zuständige Straßenverkehrsbehörde ordnet gemäß § 45 StVO aus Gründen der Sicherheit und Ordnung des Verkehrs für den

Anita-Sellenschloh-Ring (Nordseite), 22417 Hamburg

folgendes an:

Neuregelung des ruhenden Verkehrs

2 Durchzuführende Maßnahmen

Zur Realisierung der o.a. Anordnung sind folgende Maßnahmen erforderlich:

- Abbau von 1 x VZ 283-10 und 1 x VZ 283-20
- Aufstellung von 3 x VZ 283-30

3 Begründung

An der zur Rede stehenden Örtlichkeit kam es in der letzten Zeit vermehrt zu Polizeieinsätzen, da der Fahrzeugverkehr auf Höhe des Besucher-/ Mitarbeiterparkplatzes Krankenhaus Heidberg zum Erliegen gekommen war.

Sind die Kapazitäten des Parkplatzes erschöpft und die Schrankenanlage öffnet sich nicht mehr, warten Fahrzeugführer in der Zufahrt vor der Schranke und im weiteren Verlauf dann auf der Fahrbahn. Dieses führt innerhalb kürzester Zeit zu einem Rückstau und hat zur Folge, dass der Verkehr in Fahrtrichtung Tangstedter Landstraße (aus dem Wohnquartier Anita - Sellenschloh - Ring heraus) nicht mehr an den am rechten Fahrbahnrand zum Parken abgestellten Fahrzeugen vorbeifahren kann. Zudem ist es Fahrzeugführern nicht mehr möglich den Parkplatz in Richtung Tangstedter Landstraße zu verlassen.

Um eine Verlängerung der Aufstellflächen am rechten Fahrbahnrand in Richtung Tangstedter Landstraße zu erreichen, wurden die bereits bestehenden Haltverbote am 26.02.2016 angepasst.

4 Anhörung

Die vorstehende Anordnung wird zur Anhörung übersandt. Einwände sind der anordnenden Dienststelle umgehend schriftlich mitzuteilen.

5 Ausführung

Bestehen aus Sicht des Straßenwegebausträgers keine Einwände, wird um Durchführung der Anordnung unter Beteiligung der anordnenden Dienststelle gebeten.

Die beigefügte Erledigungsmeldung ist der anordnenden Dienststelle nach Ausführung zu übersenden.



Anlage(n)

1 Verkehrszeichenplan

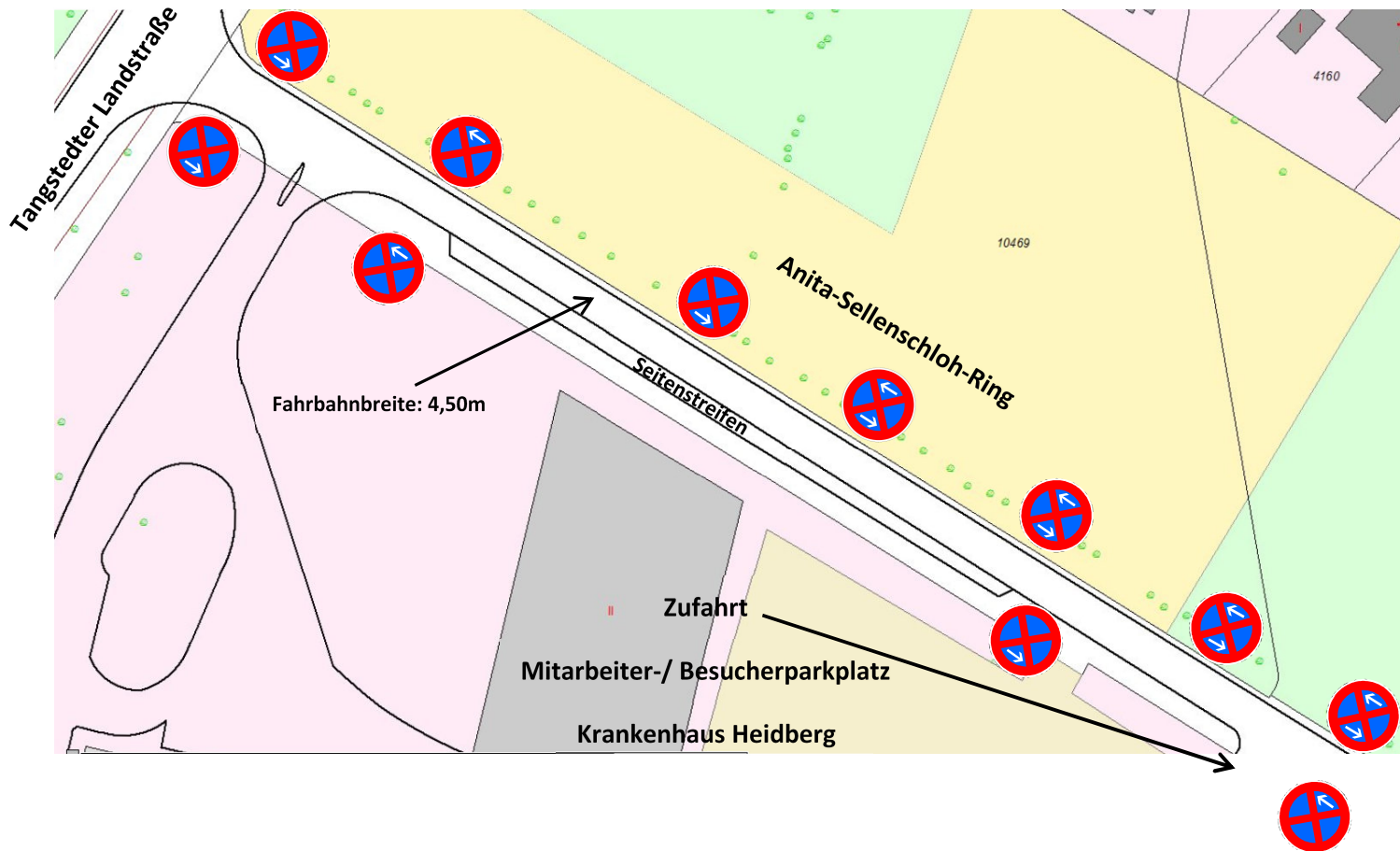
Verteiler

MR 21

Ablage PK 34

Anita-Sellenschloh-Ring - Nordseite

(Zustand nach Anpassung am 26.02.2016)





Freie und Hansestadt Hamburg
Bezirksamt Hamburg-Nord
Bezirksversammlung

Mitteilungsvorlage Bezirksamt öffentlich	Drucksachen-Nr.: 20-2870
	Datum: 11.04.2016
	Aktenzeichen: 123.70-24

Beratungsfolge		
	Gremium	Datum
Öffentlich	Regionalausschuss Langenhorn-Fuhlsbüttel-Ohlsdorf-Alsterdorf-Groß Borstel	25.04.2016

Lütte Raak 6 Einrichtung eines Sonderparkstandes

Sachverhalt:

Die Straßenverkehrsbehörde ordnet gemäß § 45 StVO für den o. g. Bereich die Einrichtung eines Sonderparkstandes an.

Petition/Beschluss:

Um Kenntnisnahme wird gebeten.

Harald Rösler

Anlage/n:

Straßenverkehrsbehördliche Anordnung vom 16.03.2016



POLIZEI
Hamburg

PK342, Postfach 60 02 80, 22202 Hamburg

Bezirksamt
Hamburg - Nord
N / M R 2 1
Kümmellstraße 6
20249 Hamburg

Freie und Hansestadt Hamburg
Bezirksamt Hamburg-Nord
21. MRZ. 2016
Dezernat
Verwaltung, Bauen und Umwelt

W/MRZ 24.3.16 J. WES

Dienststelle
Straßenverkehrsbehörde
PK342
Wördenmoorweg 78
22415 Hamburg

Telefon
Fax
Sachbearbeiterin

Aktenzeichen
Datum
034/8V/0173223/2016
16.03.2016

STRASSENVERKEHRSBEHÖRDLICHE ANORDNUNG

Lütte Raak 6, 22417 Hamburg - Langenhorn
personenbezogener barrierefreier Stellplatz

1 Anordnung

Das PK342 als zuständige Straßenverkehrsbehörde ordnet gemäß § 45 StVO aus Gründen der Sicherheit und Ordnung des Verkehrs für die

Lütte Raak 6, 22417 Hamburg - Langenhorn

folgendes an:

Einrichten eines personenbezogenen barrierefreien Stellplatzes

2 Durchzuführende Maßnahmen

Zur Realisierung der o.a. Anordnung sind folgende Maßnahmen erforderlich:


- Aufstellen eines VZ 314 mit dem ZZ 1044-11 mit der Nummer 5735/2016
- Markierung des Stellplatzes mit dem Rollstuhlfahrersymbol

3 Begründung

Die Anforderungen und Voraussetzungen für das Einrichten eines personenbezogenen Stellplatzes wurden von mir geprüft. Diese sind erfüllt.

4 Ausführung

Die beigefügte Erledigungsmeldung ist der anordnenden Dienststelle nach Ausführung zu übersenden.



Anlage(n)

Fotos

Verteiler

BZA HH-Nord

Ablage

034/8V/173223/2016

Hamburg, 16.3.2016

Barrierefreier personenbezogener Stellplatz Lütte Raak 6



VZ 314 mit dem ZZ 1044-11 mit der Nummer 5735/2016



Länge des Platzes: 7 Meter



Freie und Hansestadt Hamburg
Bezirksamt Hamburg-Nord
Bezirksversammlung

Mitteilungsvorlage Bezirksamt öffentlich	Drucksachen-Nr.: 20-2873
	Datum: 11.04.2016
	Aktenzeichen: 123.70-24

Beratungsfolge		
	Gremium	Datum
Öffentlich	Regionalausschuss Langenhorn-Fuhlsbüttel-Ohlsdorf-Alsterdorf-Groß Borstel	25.04.2016

Ermlandweg 1b **Entfernen eines personenbezogenen Parkstandes**

Sachverhalt:

Die Straßenverkehrsbehörde ordnet gemäß § 45 StVO für den o. g. Bereich das Entfernen des personenbezogenen Parkstandes an.

Petition/Beschluss:

Um Kenntnisnahme wird gebeten.

Harald Rösler

Anlage/n:

Straßenverkehrsbehördliche Anordnung vom 10.03.2016



POLIZEI
Hamburg

PK342, Postfach 60 02 80, 22202 Hamburg

Dienststelle

Straßenverkehrsbehörde

PK342
Wördenmoorweg 78
22415 Hamburg

Bezirksamt
Hamburg - Nord
N / MR 2 1
Kümmellstraße 6
20249 Hamburg

MR 2113 DIS.

Telefon

Fax

Sachbearbeiterin

Aktenzeichen

034/8V/0159851/2016

Datum

10.03.2016

STRASSENVERKEHRSBEHÖRDLICHE ANORDNUNG

Ermlandweg 1 b, 22415 Hamburg - Langenhorn
personenbezogener barrierefreier Parkstand

1 Anordnung

Das PK342 als zuständige Straßenverkehrsbehörde ordnet gemäß § 45 StVO aus Gründen der Sicherheit und Ordnung des Verkehrs für den

Ermlandweg 1 b, 22415 Hamburg - Langenhorn

folgendes an:

Entfernen des personenbezogenen barrierefreien Parkstandes

2 Durchzuführende Maßnahmen

Zur Realisierung der o.a. Anordnung sind folgende Maßnahmen erforderlich:


- Entfernen des VZ 314-10 mit dem ZZ 1044-11 mit der Nummer 22587/02
- Entfernen der Markierung mit dem Rollstuhlfahrersymbol

3 Begründung

Der Platz wird nicht mehr benötigt.

4 Ausführung

Die beigelegte Erledigungsmeldung ist der anordnenden Dienststelle nach Ausführung zu übersenden.



Anlage(n)

1 Foto

Verteiler

BZA HH-Nord

Ablage

034/8V/159851/2016

Hamburg, den 10.3.2016

Ermlandweg 1 --- Wegordnung des barrierefreien Stellplatzes ---





Freie und Hansestadt Hamburg
 Bezirksamt Hamburg-Nord
 Bezirksversammlung

Mitteilungsvorlage Bezirksamt öffentlich	Drucksachen-Nr.: 20-2879
	Datum: 11.04.2016
	Aktenzeichen: 123.70-24

Beratungsfolge		
	Gremium	Datum
Öffentlich	Regionalausschuss Langenhorn-Fuhlsbüttel-Ohlsdorf-Alsterdorf-Groß Borstel	25.04.2016

Sandfoort / Rittmerskamp

Neuregelung des ruhenden Verkehrs

Sachverhalt:

Die Straßenverkehrsbehörde ordnet gemäß § 45 StVO für den o. g. Bereich die Neuregelung Des ruhenden Verkehrs an.

Petition/Beschluss:

Um Kenntnisnahme wird gebeten.

Harald Rösler

Anlage/n:

Straßenverkehrsbehördliche Anordnung vom 15.10.2015



POLIZEI
Hamburg

PK342-StVB, Postfach 60 02 80, 22202 Hamburg

Bezirksamt Hamburg - Nord
MR 21
Kümmellstraße 6
20249 Hamburg

Dienststelle Straßenverkehrsbehörde
PK342-StVB
Wördenmoorweg 78
22415 Hamburg

Telefon
Fax
Sachbearbeiter
Zimmer

Aktenzeichen **034/8V/0576590/2015**
Datum 15.10.2015

STRASSENVERKEHRSBEHÖRDLICHE ANORDNUNG

Sandfoort/ Rittmerskamp, 22415 Hamburg

1 Anordnung

Das PK342-StVB als zuständige Straßenverkehrsbehörde ordnet gemäß § 45 StVO aus Gründen der Sicherheit und Ordnung des Verkehrs für den

Sandfoort/ Rittmerskamp, 22415 Hamburg

folgendes an:

Neuregelung des ruhenden Verkehrs

2 Durchzuführende Maßnahmen

Zur Realisierung der o.a. Anordnung sind folgende Maßnahmen erforderlich:

Auftragen einer Grenzmarkierung VZ 299 im Einmündungsbereich

3 Begründung

An der zur Rede stehenden Örtlichkeit werden im Einmündungsbereich immer wieder Fahrzeuge ordnungswidrig zum Parken abgestellt. Hierdurch entsteht regelmäßig eine deutliche Einengung des Einmündungsbereiches, die Abbiegevorgänge sowie den Begegnungsverkehr behindern. Eine Grenzmarkierung soll das bestehende Parkverbot an dieser Stelle verdeutlichen und so verlängern, dass für abbiegende Fahrzeuge künftig eine Aufstellfläche im Rittmerskamp zur Verfügung steht.

4 Anhörung

Die vorstehende Anordnung wird zur Anhörung übersandt. Einwände sind der anordnenden Dienststelle umgehend schriftlich mitzuteilen.

5 Ausführung

Bestehen aus Sicht des Straßenwegebausträgers keine Einwände, wird um Durchführung der Anordnung unter Beteiligung der anordnenden Dienststelle gebeten.

Die beigefügte Erledigungsmeldung ist der anordnenden Dienststelle nach Ausführung zu übersenden.

Anlage(n)

1 Verkehrszeichenplan

Verteiler

MR 21
Ablage

Polizeikommissariat 34

Hamburg, den 15.10.2015

Straßenverkehrsbehörde

Az.: 034/8V/0576590/2015

Sandfoort/ Rittmerskamp



**Grenzmarkierung VZ 299,
Länge 12 Meter, ab
Feuerwehzufahrt Sandfoort**

Kliewe



Freie und Hansestadt Hamburg
Bezirksamt Hamburg-Nord
Bezirksversammlung

Mitteilungsvorlage Bezirksamt öffentlich	Drucksachen-Nr.: 20-2881
	Datum: 11.04.2016
	Aktenzeichen: 123.70-24

Beratungsfolge		
	Gremium	Datum
Öffentlich	Regionalausschuss Langenhorn-Fuhlsbüttel-Ohlsdorf-Alsterdorf-Groß Borstel	25.04.2016

Rittmerskamp, gegenüber Hausnummer 49 Neuregelung des ruhenden Verkehrs

Sachverhalt:

Die Straßenverkehrsbehörde ordnet gemäß § 45 StVO für den o. g. Bereich die Neuregelung des ruhenden Verkehrs an.

Petition/Beschluss:

Um Kenntnisnahme wird gebeten.

Harald Rösler

Anlage/n:

Straßenverkehrsbehördliche Anordnung vom 15.10.2015

Polizeikommissariat 34

Hamburg, den 15.10.2015

Straßenverkehrsbehörde

Az.: 034/8V/0576590/2015

Sandfoort/ Rittmerskamp



Grenzmarkierung VZ 299,

**Länge 12 Meter, ab
Feuerwehzufahrt Sandfoort**

Kliewe



POLIZEI
Hamburg

PK342-StVB, Postfach 60 02 80, 22202 Hamburg

Bezirksamt Hamburg - Nord
MR 21
Kümmellstraße 6
20249 Hamburg

Dienststelle Straßenverkehrsbehörde
PK342-StVB
Wördenmoorweg 78
22415 Hamburg

Telefon
Fax
Sachbearbeiter
Zimmer

Aktenzeichen **034/8V/0576590/2015**
Datum 15.10.2015

STRASSENVERKEHRSBEHÖRDLICHE ANORDNUNG

Sandfoort/ Rittmerskamp, 22415 Hamburg

1 Anordnung

Das PK342-StVB als zuständige Straßenverkehrsbehörde ordnet gemäß § 45 StVO aus Gründen der Sicherheit und Ordnung des Verkehrs für den

Sandfoort/ Rittmerskamp, 22415 Hamburg

folgendes an:

Neuregelung des ruhenden Verkehrs

2 Durchzuführende Maßnahmen

Zur Realisierung der o.a. Anordnung sind folgende Maßnahmen erforderlich:

Auftragen einer Grenzmarkierung VZ 299 im Einmündungsbereich

3 Begründung

An der zur Rede stehenden Örtlichkeit werden im Einmündungsbereich immer wieder Fahrzeuge ordnungswidrig zum Parken abgestellt. Hierdurch entsteht regelmäßig eine deutliche Einengung des Einmündungsbereiches, die Abbiegevorgänge sowie den Begegnungsverkehr behindern. Eine Grenzmarkierung soll das bestehende Parkverbot an dieser Stelle verdeutlichen und so verlängern, dass für abbiegende Fahrzeuge künftig eine Aufstellfläche im Rittmerskamp zur Verfügung steht.

4 Anhörung

Die vorstehende Anordnung wird zur Anhörung übersandt. Einwände sind der anordnenden Dienststelle umgehend schriftlich mitzuteilen.

5 Ausführung

Bestehen aus Sicht des Straßenwegebausträgers keine Einwände, wird um Durchführung der Anordnung unter Beteiligung der anordnenden Dienststelle gebeten.

Die beigefügte Erledigungsmeldung ist der anordnenden Dienststelle nach Ausführung zu übersenden.

Anlage(n)

1 Verkehrszeichenplan

Verteiler

MR 21
Ablage



Freie und Hansestadt Hamburg
Bezirksamt Hamburg-Nord
Bezirksversammlung

Mitteilungsvorlage Bezirksamt öffentlich	Drucksachen-Nr.: 20-2896
	Datum: 12.04.2016
	Aktenzeichen: 123.70-24

Beratungsfolge		
	Gremium	Datum
Öffentlich	Regionalausschuss Langenhorn-Fuhlsbüttel-Ohlsdorf-Alsterdorf-Groß Borstel	25.04.2016

Gefährliches Radfahren: hier: Neuer "Radweg am Erdkampsweg" in Richtung Langenhorn

Sachverhalt:

In der Anlage wird das Schreiben eines Bürgers vorgelegt.

Petition/Beschluss:

Um Kenntnisnahme wird gebeten

Harald Rösler

Anlage/n:

Mail vom 30.03.2016

Von: [REDACTED]

Gesendet: Mittwoch, 30. März 2016 18:38

An: Ausschusssdienst (Hamburg-Nord)

Betreff: Gefährliches Radfahren: hier: Neuer "Radweg am Erdkampsweg" in Richtung Langenhorn

mein Name ist [REDACTED] Jahre, wohnhaft in HH-Fuhlsbüttel. Ich möchte Sie heute über mein lebensgefährliches Erlebnis am 22.3.2016 als Radfahrer auf dem vorhandenen bzw. nicht vorhandenen Fahrradstreifen "Erdkampsweg" in Richtung Langenhorn, auf der Höhe "Deutsche Bank", informieren.

Die Autospur - ohne Fahrradstreifen - verengt sich hier - kurz vor der Fußgängerinsel. Der Autofahrer hinter mir fuhr in vollem Tempo weiter - nahm die Fahrspur der Gegenrichtung noch mit, um dann kurz vor der Fußgängerinsel an mir noch vorbeizufahren. Dies war für mich ein Horror-Erlebnis.

Ich kann aus eigener Erfahrung jedem vernünftigen Menschen - hier insbesondere Kinder/Jugendliche/Senioren - nur empfehlen, diesen teilweise lebensgefährlichen Radweg auf der Straße zu meiden, und auf den breiten Bürgersteig auszuweichen. Dies sollte offiziell erlaubt sein.

Diesen Vorgang habe ich auch an den "Bürgerverein Fuhlsbüttel, Hummelbüttel, Klein Borstel .." weitergeleitet. Nach Auskunft des zuständigen Herrn [REDACTED], gab dieser mir zu verstehen, dass in der Regionalsitzung vom 20.04.2015 zur Tagesordnung: öffentlicher Teil: Punkt 5.5, der oben genannte Gefahrenpunkt zwar erkannt, aber nicht wie vereinbart, auf einer der nächsten Sitzungen weiter verfolgt wurde.

Ich bitte Sie, den neuen "Radweg Erdkampweg" wegen erhöhter Unfallgefahr möglichst bald einer genauen Prüfung zu unterziehen. Einer Stellungnahme sehe ich mit großem Interesse entgegen.



Freie und Hansestadt Hamburg
 Bezirksamt Hamburg-Nord
 Bezirksversammlung

Mitteilungsvorlage Bezirksamt öffentlich	Drucksachen-Nr.: 20-2908
	Datum: 13.04.2016
	Aktenzeichen: 123.70-24

Beratungsfolge		
	Gremium	Datum
Öffentlich	Regionalausschuss Langenhorn-Fuhlsbüttel-Ohlsdorf-Alsterdorf-Groß Borstel	25.04.2016

**Linienverkehr mit Kraftomnibussen (KOM) nach §42
 Personenbeförderungsgesetz (PBefG)
 Anhörung gem. §13 Abs. 2, Nr. 1 PBefG und §13 Abs. 4 HWG zum
 Antrag auf Erweiterung der Genehmigung der Linie 192 von U
 Langenhorn Markt nach Glashütte, Markt um die Haltestelle
 Götkenweg in Richtung Langenhorn Markt ab dem 25.04.2016
 Antragsteller: Hamburger Hochbahn AG**

Sachverhalt:

Das Unternehmen Hamburger Hochbahn AG beantragt die Erweiterung der Genehmigung der Linie 192 von U Langenhorn Markt nach Glashütte, Markt um die Haltestelle Götkenweg in Richtung Langenhorn Markt ab dem 25.04.2016. Die Haltestelle wurde bisher testweise betrieben und soll nun dauerhaft bedient werden.

Als Träger der Straßenbau- bzw. Wegebaukosten im Einzugsbereich des beantragten Verkehrs wird das Fachamt Management des öffentlichen Raumes (MR) des Bezirksamtes Nord gem. §14 PBefG dazu angehört.

Seitens N/MR bestehen grundsätzlich keine Bedenken bei der Erweiterung der Genehmigung für die Linie 192 um die Haltestelle Götkenweg in Richtung Langenhorn Markt. Eine Umsetzung der baulich notwendigen Voraussetzungen durch den Bezirk ist jedoch abhängig von der Finanzierung der Maßnahme durch BWVI-VI2 und den personellen Ressourcen bei N/MR 2.

Petition/Beschluss:

Um Kenntnisnahme wird gebeten.

Harald Rösler

Anlage/n:

Anhörung und Antrag Linie 192



Freie und Hansestadt Hamburg

Behörde für Wirtschaft, Verkehr und Innovation

Behörde für Wirtschaft, Verkehr und Innovation,
Postfach 112109, 20421 Hamburg

- Polizei Hamburg - Verkehrsdirektion VD51
- Bezirksamt Nord – MR2211
- S-Bahn Hamburg GmbH
- Verkehrsbetriebe Hamburg-Holstein GmbH
- BWVI-VM1

Rechtsamt
Verkehrsgewerbeaufsicht
Omnibusverkehr

Alter Steinweg 4
D - 20459 Hamburg
T +49 40 3121 100 14 0700

Az.: RV 212-1/ ÖPNV/ 78-16

Hamburg, 04.04.2016

nur per E-Mail

Linienverkehr mit Kraftomnibussen (KOM) nach § 42 Personenbeförderungsgesetz (PBefG)
Antrag vom 01.04.2016 (Eingang 04.04.2016) auf Erweiterung der Genehmigung der Linie 192 von U Langenhorn Markt nach Glashütte, Markt
Antragsteller: Hamburger Hochbahn AG (HHA)

Sehr geehrte Damen und Herren,

vor der Entscheidung über den Antrag zum oben genannten Verkehr hat die Genehmigungsbehörde Unternehmen im Einzugsbereich des beantragten Verkehrs oder Stellen, deren Aufgaben durch den Antrag berührt werden, zu hören (§ 14 PBefG).

Das Unternehmen HHA beantragt die Erweiterung der Genehmigung der Linie 192 von U Langenhorn Markt nach Glashütte, Markt um die Haltestelle „Götzensweg“ in Richtung Langenhorn Markt. Die Haltestelle „Götzensweg“ soll nun dauerhaft ab dem 25.04.2016 bedient werden. Weitere Einzelheiten entnehmen Sie bitte den beigefügten Unterlagen.

1. Die **Unternehmen** im Einzugsbereich des beantragten Verkehrs werden gebeten, sich insbesondere zu folgenden Fragen zu äußern:

Werden die öffentlichen Verkehrsinteressen durch den beantragten Verkehr beeinträchtigt, insbesondere weil

- a) der Verkehr mit den vorhandenen Verkehrsmitteln befriedigend bedient werden kann,
- b) der beantragte Verkehr ohne eine wesentliche Verbesserung der Verkehrsbedienung Verkehrsaufgaben übernehmen soll, die vorhandene Unternehmer bereits wahrnehmen,
- c) Sie in der Lage und bereit sind, den beantragten Verkehr im Wege der Ausgestaltung eigener Linien selbst durchzuführen bereit sind? Ggf. ist darzulegen, mit welchem Fahrplan und welchen Verkehrsmitteln dieses geschehen soll.

Sprechzeiten:
Di.-Fr. 9:00 - 12:30 Uhr
o.n. Vereinbarung

Öffentliche Verkehrsmittel:
U3 - Rödingsmarkt
S-Bahn Stadthausbrücke

- d) es durch neu beantragte Haltestellen zu Überschneidungen mit Ihnen bereits genehmigten oder vorrangig von Ihnen beantragten Haltezeiten an den Haltestellen kommt (§ 13 Abs. 2 Nr. 2 PBefG)?
2. Die **Straßenverkehrsbehörde** wird gebeten, sich insbesondere zu folgenden Fragen zu äußern:
Bestehen aus Ihrer Sicht Bedenken gegen
a) die beantragte Linienführung?
b) die beantragte Einrichtung oder zusätzliche Benutzung der Haltestellen (siehe Anlage) unter Verkehrsgesichtspunkten (§§ 45 Abs. 3 StVO, 32 BOKraft)?
3. Die zuständigen **Träger der Straßenbau- oder Wegebaukosten** im Einzugsbereich des beantragten Verkehrs werden gebeten, sich insbesondere zu folgenden Fragen zu äußern:
a) Bestehen aus Ihrer Sicht Bedenken gegen die Durchführung des Verkehrs hinsichtlich der Verkehrssicherheit oder des Bauzustandes der hierfür vorgesehenen Straßen (§ 13 Abs. 2 Nr. 1 PBefG)?
b) Erfordert die regelmäßige Benutzung der öffentlichen Wege durch den beantragten Verkehr besondere, für den allgemeinen Verkehr nicht erforderliche bauliche Maßnahmen, Anlagen oder Zeichen (§ 13 Abs. 4 HWG)?

Die angehörten Fachämter Management des öffentlichen Raumes werden gebeten, dieses Schreiben auch an die zuständigen Gemeinde (Ausschüsse etc.) zur Abgabe einer Stellungnahme weiterzugeben (§ 14 Abs. 1 Nr. 2 PBefG i.V.m. Abschnitt V Nr. 1.1 Anordnung über die Zuständigkeiten auf dem Gebiet des Personenbeförderungsrechts)

4. Die **Industrie- und Handelskammer, Fachgewerkschaft und Verkehrsverband** etc. werden gutachterlich gehört.

Stellungnahmen zu dem Antrag sind zu berücksichtigen, wenn diese binnen zwei Wochen nach Kenntnisnahme schriftlich bei der Verkehrsgewerbeaufsicht eingehen (§ 14 Abs. 1 und 2 PBefG).

Es wird darauf hingewiesen, dass es sich bei den übersandten Unterlagen um Betriebs- und Geschäftsgeheimnisse des antragstellenden Unternehmens handelt.

Mit freundlichen Grüßen



Anlagen

Hamburger Hochbahn AG · Postfach 10 27 20 · 20019 Hamburg

Behörde für Wirtschaft, Verkehr und Innovation
Rechtsamt – Verkehrsgewerbeaufsicht
Omnibus- und U-Bahn-Verkehr
Postfach 112109
20421 Hamburg

Hamburger Hochbahn AG
Steinstraße 20
20095 Hamburg
Telefon 040/32 88-0
Telefax 040/32 64-06
www.hochbahn.de

Sie erreichen uns mit der
U1 (Steinstraße)
U3 (Mönckebergstraße)
und verschiedenen Buslinien
(Gerhart-Hauptmann-Platz)

Datum 01.04.2016

**Antrag auf Genehmigung der Änderung des des Fahrplans eines Verkehrs nach §42 PBefG
(Linienverkehr) - Einrichtung einer zusätzlichen Haltestelle**

Sehr geehrte Damen und Herren,

für die Stadtbus-Linie **192** stellen wir den o.g. Antrag.

Der Antrag wird für folgenden Zeitraum gestellt: ab 25.04.2016

Begründung/Hinweise:

Im Bereich des lichtsignalisierten Knotenpunktes Tangstedter Landstraße/ Hohe Liedt kam es zu Schulanfangs- und -endzeiten häufig zu gefährlichen Situationen zwischen Schülern und dem fließenden Verkehr. Der Grund hierfür war die hinter dem Knotenpunkt liegende Haltestelle „Hohe Liedt“, die bisher von den Schülern genutzt wurde. Durch die Lage der Haltestelle mit beengten Platzverhältnissen querten die Schüler in größeren Gruppen die Fahrbahn, wodurch es im Kreuzungsbereich immer wieder zu Konflikten mit wartepflichtigem Fahrverkehr kam. Weiterhin entstanden dadurch in Verkehrsspitzenzeiten Rückstauprobleme. Um die genannten Konfliktsituationen zu entschärfen, wurde zum 25.01.2016 in Richtung Langenhorn Markt zwischen den Haltestellen „Klinikum Nord (Heidberg)“ und „Hohe Liedt“ testweise eine neue Haltestelle „Götkenweg“ eingerichtet. Da die Haltestelle positiv angenommen wurde, soll sie nun dauerhaft bedient werden.

Mit freundlichen Grüßen

Hamburger Hochbahn AG – Ressort Unternehmenssteuerung
Sachgebiet Angebotsplanung (SU11)

Anlagen

- Tarifangaben/Haltestellenfolge
- Fahrplan
- Linienführung
- Linienskizze
- sonstiges: *Die Zustimmungserklärung des HVV wird direkt zugestellt.*

Aufsichtsratsvorsitzender:
Senator Frank Horch

Vorstand:
Henrik Falk (Vorsitzender)
Ulrike Riedel
Helmut König
Jens-Günter Lang

Registergericht:
Amtsgericht Hamburg
HRB Nr. 3072
Ust-Id-Nr. DE811239681

Bankverbindungen:
HSH Nordbank AG
BIC: HSHNDE33XXX · IBAN: DE29 2105 0000 0143 2630 00
Hamburger Sparkasse
BIC: HASPDE33XXX · IBAN: DE77 2005 0550 1001 3117 01

Tarifangaben zur Buslinie 192 ab 25. April 2016

192 U Langenhorn Markt - Glashütte,Markt und zurück **HOCHBAHN**

Tarifzonen			Tarifbereiche			Zahl- grenzen	Haltestellen	Zahl- grenzen
			Ring	City SV IS	Kreis- karte			
		304	B			Zg	↓ U Langenhorn Markt	↑ Zg
							↓ Wördenmoorweg	↑
							↓ Timmerloh	↑
							↓ Immenhöven	-
							- U Langenhorn Nord	↑
							↓ Wattkorn	↑
		304				Zg	↓ Hohe Liedt	↑ Zg
		---					- Götkensweg	↑
		404			---		↓ Klinikum Nord(Heidberg)	↑
					SE		↓ Hasloher Kehre	↑
		404	B		SE		↓ Glashütte, Böttgerstraße	↑
						Zg	↓ Glashütte, Markt	↑ Zg

Haltestellen		montags bis freitags																																				
U Langerhorn Markt (Seite U-Bahn)	ab	0:07	0:27	4:47	5:07	5:47	5:57	6:06	6:16	6:26	6:36	6:46	6:56	7:06	7:16	7:21	7:26	7:31	7:36	7:41	7:46	7:56	8:06	8:16	8:26	8:36	8:46	8:56	9:06	9:16	9:26	9:36	9:46	9:56	10:06	10:16	10:26	
Wördenmooweg		0:09	0:29	4:48	5:09	5:29	5:49	5:59	6:08	6:18	6:28	6:38	6:48	6:58	7:08	7:18	7:23	7:28	7:33	7:38	7:43	7:48	7:58	8:08	8:18	8:28	8:38	8:48	8:58	9:08	9:18	9:28	9:38	9:48	9:58	10:08	10:18	10:28
Timmerloh		0:10	0:30	4:49	5:10	5:30	5:50	6:00	6:09	6:19	6:29	6:39	6:49	6:59	7:09	7:19	7:24	7:29	7:34	7:39	7:44	7:49	7:59	8:09	8:19	8:29	8:39	8:49	8:59	9:09	9:19	9:29	9:39	9:49	9:59	10:09	10:19	10:29
Immenhöfen		0:11	0:31	4:49	5:11	5:31	5:51	6:01	6:10	6:20	6:30	6:40	6:50	7:00	7:10	7:20	7:25	7:30	7:35	7:40	7:45	7:50	8:00	8:10	8:20	8:30	8:40	8:50	9:00	9:10	9:20	9:30	9:40	9:50	10:00	10:10	10:20	10:30
Waltkorn		0:12	0:32	4:50	5:12	5:32	5:52	6:02	6:11	6:21	6:31	6:41	6:51	7:01	7:11	7:21	7:26	7:31	7:36	7:41	7:46	7:51	8:01	8:11	8:21	8:31	8:41	8:51	9:01	9:11	9:21	9:31	9:41	9:51	10:01	10:11	10:21	10:31
Hohe Lieth		0:13	0:33	4:51	5:13	5:33	5:53	6:03	6:12	6:22	6:32	6:42	6:52	7:02	7:12	7:22	7:27	7:32	7:37	7:42	7:47	7:52	8:02	8:12	8:22	8:32	8:42	8:52	9:02	9:12	9:22	9:32	9:42	9:52	10:02	10:12	10:22	10:32
Klinikum Nord (Heidberg)		0:15	0:35	4:52	5:15	5:35	5:55	6:05	6:14	6:24	6:34	6:44	6:54	7:04	7:14	7:24	7:29	7:34	7:39	7:44	7:49	7:54	8:04	8:14	8:24	8:34	8:44	8:54	9:04	9:14	9:24	9:34	9:44	9:54	10:04	10:14	10:24	10:34
Haslcher Kehre		0:16	0:36	4:53	5:16	5:36	5:56	6:06	6:15	6:25	6:35	6:45	6:55	7:05	7:15	7:25	7:30	7:35	7:40	7:45	7:50	7:55	8:05	8:15	8:25	8:35	8:45	8:55	9:05	9:15	9:25	9:35	9:45	9:55	10:05	10:15	10:25	10:35
Glashütte, Böttgerstraße		0:17	0:37	4:54	5:17	5:37	5:57	6:07	6:16	6:26	6:36	6:46	6:56	7:06	7:16	7:26	7:31	7:36	7:41	7:46	7:51	7:56	8:06	8:16	8:26	8:36	8:46	8:56	9:06	9:16	9:26	9:36	9:46	9:56	10:06	10:16	10:26	10:36
Glashütte, Markt	an	0:18	0:38	4:55	5:18	5:38	5:58	6:09	6:18	6:28	6:38	6:48	6:58	7:08	7:18	7:28	7:33	7:38	7:43	7:48	7:53	7:58	8:08	8:18	8:28	8:38	8:48	8:58	9:08	9:18	9:28	9:38	9:48	9:58	10:08	10:18	10:28	10:38

Haltestellen		montags bis freitags																																				
U Langerhorn Markt (Seite U-Bahn)	ab	10:36	10:46	10:56	11:06	11:16	11:26	11:36	11:46	11:56	12:06	12:16	12:26	12:36	12:46	12:56	13:06	13:16	13:26	13:36	13:46	13:56	14:06	14:16	14:26	14:36	14:46	14:56	15:06	15:16	15:26	15:36	15:46	15:56	16:06	16:16	16:26	16:36
Wördenmooweg		10:38	10:48	10:58	11:08	11:18	11:28	11:38	11:48	11:58	12:08	12:18	12:28	12:38	12:48	12:58	13:08	13:18	13:28	13:38	13:48	13:58	14:08	14:18	14:28	14:38	14:48	14:58	15:08	15:18	15:28	15:38	15:48	15:58	16:08	16:18	16:28	16:38
Timmerloh		10:39	10:49	10:59	11:09	11:19	11:29	11:39	11:49	11:59	12:09	12:19	12:29	12:39	12:49	12:59	13:09	13:19	13:29	13:39	13:49	13:59	14:09	14:19	14:29	14:39	14:49	14:59	15:09	15:19	15:29	15:39	15:49	15:59	16:09	16:19	16:29	16:39
Immenhöfen		10:40	10:50	11:00	11:10	11:20	11:30	11:40	11:50	12:00	12:10	12:20	12:30	12:40	12:50	13:00	13:10	13:20	13:30	13:40	13:50	14:00	14:10	14:20	14:30	14:40	14:50	15:00	15:10	15:20	15:30	15:40	15:50	16:00	16:10	16:20	16:30	16:40
Waltkorn		10:41	10:51	11:01	11:11	11:21	11:31	11:41	11:51	12:01	12:11	12:21	12:31	12:41	12:51	13:01	13:11	13:21	13:31	13:41	13:51	14:01	14:11	14:21	14:31	14:41	14:51	15:01	15:11	15:21	15:31	15:41	15:51	16:01	16:11	16:21	16:31	16:41
Hohe Lieth		10:42	10:52	11:02	11:12	11:22	11:32	11:42	11:52	12:02	12:12	12:22	12:32	12:42	12:52	13:02	13:12	13:22	13:32	13:42	13:52	14:02	14:12	14:22	14:32	14:42	14:52	15:02	15:12	15:22	15:32	15:42	15:52	16:02	16:12	16:22	16:32	16:42
Klinikum Nord (Heidberg)		10:44	10:54	11:04	11:14	11:24	11:34	11:44	11:54	12:04	12:14	12:24	12:34	12:44	12:54	13:04	13:14	13:24	13:34	13:44	13:54	14:04	14:14	14:24	14:34	14:44	14:54	15:04	15:14	15:24	15:34	15:44	15:54	16:04	16:14	16:24	16:34	16:44
Haslcher Kehre		10:45	10:55	11:05	11:15	11:25	11:35	11:45	11:55	12:05	12:15	12:25	12:35	12:45	12:55	13:05	13:15	13:25	13:35	13:45	13:55	14:05	14:15	14:25	14:35	14:45	14:55	15:05	15:15	15:25	15:35	15:45	15:55	16:05	16:15	16:25	16:35	16:45
Glashütte, Böttgerstraße		10:46	10:56	11:06	11:16	11:26	11:36	11:46	11:56	12:06	12:16	12:26	12:36	12:46	12:56	13:06	13:16	13:26	13:36	13:46	13:56	14:06	14:16	14:26	14:36	14:46	14:56	15:06	15:16	15:26	15:36	15:46	15:56	16:06	16:16	16:26	16:36	16:46
Glashütte, Markt	an	10:48	10:58	11:08	11:18	11:28	11:38	11:48	11:58	12:08	12:18	12:28	12:38	12:48	12:58	13:08	13:18	13:28	13:38	13:48	13:58	14:08	14:18	14:28	14:38	14:48	14:58	15:08	15:18	15:28	15:38	15:48	15:58	16:08	16:18	16:28	16:38	16:48

Haltestellen		montags bis freitags																																
U Langerhorn Markt (Seite U-Bahn)	ab	16:46	16:56	17:06	17:16	17:26	17:36	17:46	17:56	18:06	18:16	18:26	18:36	18:46	18:56	19:06	19:16	19:26	19:36	19:46	19:56	20:06	20:16	20:27	20:47	21:07	21:27	21:47	22:07	22:27	22:47	23:07	23:27	23:47
Wördenmooweg		16:48	16:58	17:08	17:18	17:28	17:38	17:48	17:58	18:08	18:18	18:28	18:38	18:48	18:58	19:08	19:18	19:28	19:38	19:48	19:58	20:08	20:29	20:49	21:09	21:29	21:49	22:09	22:29	22:49	23:09	23:29	23:49	
Timmerloh		16:49	16:59	17:09	17:19	17:29	17:39	17:49	17:59	18:09	18:19	18:29	18:39	18:49	18:59	19:09	19:19	19:29	19:39	19:49	19:59	20:09	20:30	20:50	21:10	21:30	21:50	22:10	22:30	22:50	23:10	23:30	23:50	
Immenhöfen		16:50	17:00	17:10	17:20	17:30	17:40	17:50	18:00	18:10	18:20	18:30	18:40	18:50	19:00	19:10	19:20	19:30	19:40	19:50	20:00	20:10	20:31	20:51	21:11	21:31	21:51	22:11	22:31	22:51	23:11	23:31	23:51	
Waltkorn		16:51	17:01	17:11	17:21	17:31	17:41	17:51	18:01	18:11	18:21	18:31	18:41	18:51	19:01	19:11	19:21	19:31	19:41	19:51	20:01	20:11	20:32	20:52	21:12	21:32	21:52	22:12	22:32	22:52	23:12	23:32	23:52	
Hohe Lieth		16:52	17:02	17:12	17:22	17:32	17:42	17:52	18:02	18:12	18:22	18:32	18:42	18:52	19:02	19:12	19:22	19:32	19:42	19:52	20:02	20:12	20:33	20:53	21:13	21:33	21:53	22:13	22:33	22:53	23:13	23:33	23:53	
Klinikum Nord (Heidberg)		16:54	17:04	17:14	17:24	17:34	17:44	17:54	18:04	18:14	18:24	18:34	18:44	18:54	19:04	19:14	19:24	19:34	19:44	19:54	20:04	20:14	20:35	20:55	21:15	21:35	21:55	22:15	22:35	22:55	23:15	23:35	23:55	
Haslcher Kehre		16:55	17:05	17:15	17:25	17:35	17:45	17:55	18:05	18:15	18:25	18:35	18:45	18:55	19:05	19:15	19:25	19:35	19:45	19:55	20:05	20:15	20:36	20:56	21:16	21:36	21:56	22:16	22:36	22:56	23:16	23:36	23:56	
Glashütte, Böttgerstraße		16:56	17:06	17:16	17:26	17:36	17:46	17:56	18:06	18:16	18:26	18:36	18:46	18:56	19:06	19:16	19:26	19:36	19:46	19:56	20:06	20:16	20:37	20:57	21:17	21:37	21:57	22:17	22:37	22:57	23:17	23:37	23:57	
Glashütte, Markt	an	16:58	17:08	17:18	17:28	17:38	17:48	17:58	18:08	18:18	18:28	18:38	18:48	18:58	19:08	19:18	19:28	19:38	19:48	19:58	20:08	20:17	20:38	20:58	21:18	21:38	21:58	22:18	22:38	22:58	23:18	23:38	23:58	

Dieser Linienfahrplan ist gültig vom 30.03.2016 bis 10.12.2016. Es wird der Haltestellenbereich von U Langerhorn Markt (Seite U-Bahn) bis Glashütte, Markt angezeigt.

Haltestellen		sonnabends																																				
U Langenhorn Markt (Seite U-Bahn)	ab	0:07	0:29	1:07	1:47	2:27	3:07	3:47	4:27	5:07	5:47	6:07	6:27	6:47	7:07	7:27	7:47	8:07	8:27	8:47	8:57	9:07	9:17	9:27	9:37	9:47	9:57	10:07	10:17	10:27	10:37	10:47	10:57	11:07	11:17	11:27	11:37	11:47
Wördenmooweg		0:09	0:28	1:08	1:48	2:28	3:08	3:48	4:28	5:09	5:49	6:09	6:29	6:49	7:09	7:29	7:49	8:09	8:29	8:49	8:59	9:09	9:19	9:29	9:39	9:49	9:59	10:09	10:19	10:29	10:39	10:49	10:59	11:09	11:19	11:29	11:39	11:49
Timmerhof		0:10	0:30	1:09	1:49	2:29	3:09	3:49	4:29	5:10	5:50	6:10	6:30	6:50	7:10	7:30	7:50	8:10	8:30	8:50	9:00	9:10	9:20	9:30	9:40	9:50	10:00	10:10	10:20	10:30	10:40	10:50	11:00	11:10	11:20	11:30	11:40	11:50
Immenhöfen		0:11	0:31	1:09	1:49	2:29	3:09	3:49	4:29	5:11	5:51	6:11	6:31	6:51	7:11	7:31	7:51	8:11	8:31	8:51	9:01	9:11	9:21	9:31	9:41	9:51	10:01	10:11	10:21	10:31	10:41	10:51	11:01	11:11	11:21	11:31	11:41	11:51
Waltkorn		0:12	0:32	1:10	1:50	2:30	3:10	3:50	4:30	5:12	5:52	6:12	6:32	6:52	7:12	7:32	7:52	8:12	8:32	8:52	9:02	9:12	9:22	9:32	9:42	9:52	10:02	10:12	10:22	10:32	10:42	10:52	11:02	11:12	11:22	11:32	11:42	11:52
Hohe Lieth		0:13	0:33	1:11	1:51	2:31	3:11	3:51	4:31	5:13	5:53	6:13	6:33	6:53	7:13	7:33	7:53	8:13	8:33	8:53	9:03	9:13	9:23	9:33	9:43	9:53	10:03	10:13	10:23	10:33	10:43	10:53	11:03	11:13	11:23	11:33	11:43	11:53
Klinikum Nord (Heidelberg)		0:15	0:35	1:12	1:52	2:32	3:12	3:52	4:32	5:15	5:55	6:15	6:35	6:55	7:15	7:35	7:55	8:15	8:35	8:55	9:05	9:15	9:25	9:35	9:45	9:55	10:05	10:15	10:25	10:35	10:45	10:55	11:05	11:15	11:25	11:35	11:45	11:55
Haslcher Kehre		0:16	0:36	1:13	1:53	2:33	3:13	3:53	4:33	5:16	5:56	6:16	6:36	6:56	7:16	7:36	7:56	8:16	8:36	8:56	9:06	9:16	9:26	9:36	9:46	9:56	10:06	10:16	10:26	10:36	10:46	10:56	11:06	11:16	11:26	11:36	11:46	11:56
Glashütte, Böttgerstraße		0:17	0:37	1:14	1:54	2:34	3:14	3:54	4:34	5:17	5:57	6:17	6:37	6:57	7:17	7:37	7:57	8:17	8:37	8:57	9:07	9:17	9:27	9:37	9:47	9:57	10:07	10:17	10:27	10:37	10:47	10:57	11:07	11:17	11:27	11:37	11:47	11:57
Glashütte, Markt	an	0:18	0:38	1:15	1:55	2:35	3:15	3:55	4:35	5:18	5:58	6:18	6:38	6:58	7:18	7:38	7:58	8:18	8:38	8:58	9:08	9:19	9:29	9:39	9:49	9:59	10:09	10:19	10:29	10:39	10:49	10:59	11:09	11:19	11:29	11:39	11:49	11:59

Haltestellen		sonnabends																																				
U Langenhorn Markt (Seite U-Bahn)	ab	11:57	12:07	12:17	12:27	12:37	12:47	12:57	13:07	13:17	13:27	13:37	13:47	13:57	14:07	14:17	14:27	14:37	14:47	14:57	15:07	15:17	15:27	15:37	15:47	15:57	16:07	16:17	16:27	16:37	16:47	16:57	17:07	17:17	17:27	17:37	17:47	17:57
Wördenmooweg		11:59	12:09	12:19	12:29	12:39	12:49	12:59	13:09	13:19	13:29	13:39	13:49	13:59	14:09	14:19	14:29	14:39	14:49	14:59	15:09	15:19	15:29	15:39	15:49	15:59	16:09	16:19	16:29	16:39	16:49	16:59	17:09	17:19	17:29	17:39	17:49	17:59
Timmerhof		12:00	12:10	12:20	12:30	12:40	12:50	13:00	13:10	13:20	13:30	13:40	13:50	14:00	14:10	14:20	14:30	14:40	14:50	15:00	15:10	15:20	15:30	15:40	15:50	16:00	16:10	16:20	16:30	16:40	16:50	17:00	17:10	17:20	17:30	17:40	17:50	18:00
Immenhöfen		12:01	12:11	12:21	12:31	12:41	12:51	13:01	13:11	13:21	13:31	13:41	13:51	14:01	14:11	14:21	14:31	14:41	14:51	15:01	15:11	15:21	15:31	15:41	15:51	16:01	16:11	16:21	16:31	16:41	16:51	17:01	17:11	17:21	17:31	17:41	17:51	18:01
Waltkorn		12:02	12:12	12:22	12:32	12:42	12:52	13:02	13:12	13:22	13:32	13:42	13:52	14:02	14:12	14:22	14:32	14:42	14:52	15:02	15:12	15:22	15:32	15:42	15:52	16:02	16:12	16:22	16:32	16:42	16:52	17:02	17:12	17:22	17:32	17:42	17:52	18:02
Hohe Lieth		12:03	12:13	12:23	12:33	12:43	12:53	13:03	13:13	13:23	13:33	13:43	13:53	14:03	14:13	14:23	14:33	14:43	14:53	15:03	15:13	15:23	15:33	15:43	15:53	16:03	16:13	16:23	16:33	16:43	16:53	17:03	17:13	17:23	17:33	17:43	17:53	18:03
Klinikum Nord (Heidelberg)		12:05	12:15	12:25	12:35	12:45	12:55	13:05	13:15	13:25	13:35	13:45	13:55	14:05	14:15	14:25	14:35	14:45	14:55	15:05	15:15	15:25	15:35	15:45	15:55	16:05	16:15	16:25	16:35	16:45	16:55	17:05	17:15	17:25	17:35	17:45	17:55	18:05
Haslcher Kehre		12:06	12:16	12:26	12:36	12:46	12:56	13:06	13:16	13:26	13:36	13:46	13:56	14:06	14:16	14:26	14:36	14:46	14:56	15:06	15:16	15:26	15:36	15:46	15:56	16:06	16:16	16:26	16:36	16:46	16:56	17:06	17:16	17:26	17:36	17:46	17:56	18:06
Glashütte, Böttgerstraße		12:07	12:17	12:27	12:37	12:47	12:57	13:07	13:17	13:27	13:37	13:47	13:57	14:07	14:17	14:27	14:37	14:47	14:57	15:07	15:17	15:27	15:37	15:47	15:57	16:07	16:17	16:27	16:37	16:47	16:57	17:07	17:17	17:27	17:37	17:47	17:57	18:07
Glashütte, Markt	an	12:09	12:19	12:29	12:39	12:49	12:59	13:09	13:19	13:29	13:39	13:49	13:59	14:09	14:19	14:29	14:39	14:49	14:59	15:09	15:19	15:29	15:39	15:49	15:59	16:09	16:19	16:29	16:39	16:49	16:59	17:09	17:19	17:29	17:39	17:49	17:59	18:09

Haltestellen		sonnabends																							
U Langenhorn Markt (Seite U-Bahn)	ab	18:07	18:17	18:27	18:37	18:47	18:57	19:07	19:17	19:27	19:37	19:47	20:07	20:27	20:47	21:07	21:27	21:47	22:07	22:27	22:47	23:07	23:27	23:47	
Wördenmooweg		18:09	18:19	18:29	18:39	18:49	18:59	19:09	19:19	19:29	19:39	19:49	20:09	20:29	20:49	21:09	21:29	21:49	22:09	22:29	22:49	23:09	23:29	23:49	
Timmerhof		18:10	18:20	18:30	18:40	18:50	19:00	19:10	19:20	19:30	19:40	19:50	20:10	20:30	20:50	21:10	21:30	21:50	22:10	22:30	22:50	23:10	23:30	23:50	
Immenhöfen		18:11	18:21	18:31	18:41	18:51	19:01	19:11	19:21	19:31	19:41	19:51	20:11	20:31	20:51	21:11	21:31	21:51	22:11	22:31	22:51	23:11	23:31	23:51	
Waltkorn		18:12	18:22	18:32	18:42	18:52	19:02	19:12	19:22	19:32	19:42	19:52	20:12	20:32	20:52	21:12	21:32	21:52	22:12	22:32	22:52	23:12	23:32	23:52	
Hohe Lieth		18:13	18:23	18:33	18:43	18:53	19:03	19:13	19:23	19:33	19:43	19:53	20:13	20:33	20:53	21:13	21:33	21:53	22:13	22:33	22:53	23:13	23:33	23:53	
Klinikum Nord (Heidelberg)		18:15	18:25	18:35	18:45	18:55	19:05	19:15	19:25	19:35	19:45	19:55	20:15	20:35	20:55	21:15	21:35	21:55	22:15	22:35	22:55	23:15	23:35	23:55	
Haslcher Kehre		18:16	18:26	18:36	18:46	18:56	19:06	19:16	19:26	19:36	19:46	19:56	20:16	20:36	20:56	21:16	21:36	21:56	22:16	22:36	22:56	23:16	23:36	23:56	
Glashütte, Böttgerstraße		18:17	18:27	18:37	18:47	18:57	19:07	19:17	19:27	19:37	19:47	19:57	20:17	20:37	20:57	21:17	21:37	21:57	22:17	22:37	22:57	23:17	23:37	23:57	
Glashütte, Markt	an	18:19	18:29	18:39	18:49	18:59	19:09	19:19	19:28	19:38	19:48	19:58	20:18	20:38	20:58	21:18	21:38	21:58	22:18	22:38	22:58	23:18	23:38	23:58	

Dieser Linienfahrplan ist gültig vom 30.03.2016 bis 10.12.2016. Es wird der Haltestellenbereich von U Langenhorn Markt (Seite U-Bahn) bis Glashütte, Markt angezeigt.

Haltestellen		sonn- und feiertags																																				
U Langenhorn Markt (Seite U-Bahn)	ab	0:07	0:27	1:07	1:47	2:27	3:07	3:47	4:27	5:07	5:47	6:27	7:07	7:47	8:27	8:47	9:07	9:27	9:47	10:07	10:27	10:47	11:07	11:27	11:47	12:07	12:27	12:47	13:07	13:27	13:47	14:07	14:27	14:47	15:07	15:27	15:47	16:07
Wördenmooweg		0:09	0:29	1:08	1:48	2:28	3:08	3:48	4:28	5:09	5:49	6:29	7:09	7:49	8:29	8:49	9:09	9:29	9:49	10:09	10:29	10:49	11:09	11:29	11:49	12:09	12:29	12:49	13:09	13:29	13:49	14:09	14:29	14:49	15:09	15:29	15:49	16:09
Timmerloh		0:10	0:30	1:09	1:49	2:29	3:09	3:49	4:29	5:10	5:50	6:30	7:10	7:50	8:30	8:50	9:10	9:30	9:50	10:10	10:30	10:50	11:10	11:30	11:50	12:10	12:30	12:50	13:10	13:30	13:50	14:10	14:30	14:50	15:10	15:30	15:50	16:10
Immenhöfen		0:11	0:31	1:09	1:49	2:29	3:09	3:49	4:29	5:11	5:51	6:31	7:11	7:51	8:31	8:51	9:11	9:31	9:51	10:11	10:31	10:51	11:11	11:31	11:51	12:11	12:31	12:51	13:11	13:31	13:51	14:11	14:31	14:51	15:11	15:31	15:51	16:11
Waltkorn		0:12	0:32	1:10	1:50	2:30	3:10	3:50	4:30	5:12	5:52	6:32	7:12	7:52	8:32	8:52	9:12	9:32	9:52	10:12	10:32	10:52	11:12	11:32	11:52	12:12	12:32	12:52	13:12	13:32	13:52	14:12	14:32	14:52	15:12	15:32	15:52	16:12
Hohe Liedt		0:13	0:33	1:11	1:51	2:31	3:11	3:51	4:31	5:13	5:53	6:33	7:13	7:53	8:33	8:53	9:13	9:33	9:53	10:13	10:33	10:53	11:13	11:33	11:53	12:13	12:33	12:53	13:13	13:33	13:53	14:13	14:33	14:53	15:13	15:33	15:53	16:13
Klinikum Nord (Heidelberg)		0:15	0:35	1:12	1:52	2:32	3:12	3:52	4:32	5:15	5:55	6:35	7:15	7:55	8:35	8:55	9:15	9:35	9:55	10:15	10:35	10:55	11:15	11:35	11:55	12:15	12:35	12:55	13:15	13:35	13:55	14:15	14:35	14:55	15:15	15:35	15:55	16:15
Haslcher Kehre		0:16	0:36	1:13	1:53	2:33	3:13	3:53	4:33	5:16	5:56	6:36	7:16	7:56	8:36	8:56	9:16	9:36	9:56	10:16	10:36	10:56	11:16	11:36	11:56	12:16	12:36	12:56	13:16	13:36	13:56	14:16	14:36	14:56	15:16	15:36	15:56	16:16
Glashütte, Böttgerstraße		0:17	0:37	1:14	1:54	2:34	3:14	3:54	4:34	5:17	5:57	6:37	7:17	7:57	8:37	8:57	9:17	9:37	9:57	10:17	10:37	10:57	11:17	11:37	11:57	12:17	12:37	12:57	13:17	13:37	13:57	14:17	14:37	14:57	15:17	15:37	15:57	16:17
Glashütte, Markt	an	0:18	0:38	1:15	1:55	2:35	3:15	3:55	4:35	5:18	5:58	6:38	7:18	7:58	8:38	8:58	9:18	9:38	9:58	10:18	10:38	10:58	11:18	11:38	11:58	12:18	12:38	12:58	13:18	13:38	13:58	14:18	14:38	14:58	15:18	15:38	15:58	16:18
Haltestellen		sonn- und feiertags																																				
U Langenhorn Markt (Seite U-Bahn)	ab	16:27	16:47	17:07	17:27	17:47	18:07	18:27	18:47	19:07	19:27	19:47	20:07	20:27	20:47	21:07	21:27	21:47	22:07	22:27	22:47	23:07	23:27	23:47														
Wördenmooweg		16:29	16:49	17:09	17:29	17:49	18:09	18:29	18:49	19:09	19:29	19:49	20:09	20:29	20:49	21:09	21:29	21:49	22:09	22:29	22:49	23:09	23:29	23:49														
Timmerloh		16:30	16:50	17:10	17:30	17:50	18:10	18:30	18:50	19:10	19:30	19:50	20:10	20:30	20:50	21:10	21:30	21:50	22:10	22:30	22:50	23:10	23:30	23:50														
Immenhöfen		16:31	16:51	17:11	17:31	17:51	18:11	18:31	18:51	19:11	19:31	19:51	20:11	20:31	20:51	21:11	21:31	21:51	22:11	22:31	22:51	23:11	23:31	23:51														
Waltkorn		16:32	16:52	17:12	17:32	17:52	18:12	18:32	18:52	19:12	19:32	19:52	20:12	20:32	20:52	21:12	21:32	21:52	22:12	22:32	22:52	23:12	23:32	23:52														
Hohe Liedt		16:33	16:53	17:13	17:33	17:53	18:13	18:33	18:53	19:13	19:33	19:53	20:13	20:33	20:53	21:13	21:33	21:53	22:13	22:33	22:53	23:13	23:33	23:53														
Klinikum Nord (Heidelberg)		16:35	16:55	17:15	17:35	17:55	18:15	18:35	18:55	19:15	19:35	19:55	20:15	20:35	20:55	21:15	21:35	21:55	22:15	22:35	22:55	23:15	23:35	23:55														
Haslcher Kehre		16:36	16:56	17:16	17:36	17:56	18:16	18:36	18:56	19:16	19:36	19:56	20:16	20:36	20:56	21:16	21:36	21:56	22:16	22:36	22:56	23:16	23:36	23:56														
Glashütte, Böttgerstraße		16:37	16:57	17:17	17:37	17:57	18:17	18:37	18:57	19:17	19:37	19:57	20:17	20:37	20:57	21:17	21:37	21:57	22:17	22:37	22:57	23:17	23:37	23:57														
Glashütte, Markt	an	16:38	16:58	17:18	17:38	17:58	18:18	18:38	18:58	19:18	19:38	19:58	20:18	20:38	20:58	21:18	21:38	21:58	22:18	22:38	22:58	23:18	23:38	23:58														

Dieser Linienfahrplan ist gültig vom 30.03.2016 bis 10.12.2016. Es wird der Haltestellenbereich von U Langenhorn Markt (Seite U-Bahn) bis Glashütte, Markt angezeigt.

Haltstellen	montags bis freitags																																				
Glashütte, Markt	0:03	4:21	4:44	5:03	5:23	5:33	5:43	5:53	6:03	6:13	6:23	6:33	6:43	6:53	7:03	7:13	7:18	7:23	7:33	7:38	7:43	7:53	8:03	8:13	8:23	8:33	8:43	8:53	9:03	9:13	9:23	9:33	9:43	9:53	10:03		
Glashütte, Böltgerstraße	0:04	4:22	4:45	5:04	5:24	5:34	5:44	5:54	6:04	6:14	6:24	6:34	6:44	6:54	7:04	7:10	7:14	7:19	7:24	7:34	7:39	7:44	7:54	8:04	8:14	8:24	8:34	8:44	8:54	9:04	9:14	9:24	9:34	9:44	9:54	10:04	
Hascher Kehre	0:05	4:23	4:46	5:05	5:25	5:35	5:45	5:55	6:05	6:15	6:25	6:35	6:45	6:55	7:05	7:10	7:15	7:20	7:25	7:30	7:35	7:40	7:45	7:55	8:05	8:15	8:25	8:35	8:45	8:55	9:05	9:15	9:25	9:35	9:45	9:55	10:05
Klinikum Nord (Heidelberg)	0:06	4:24	4:47	5:06	5:26	5:36	5:46	5:56	6:06	6:16	6:26	6:36	6:46	6:56	7:06	7:11	7:16	7:21	7:26	7:31	7:36	7:41	7:46	7:56	8:06	8:16	8:26	8:36	8:46	8:56	9:06	9:16	9:26	9:36	9:46	9:56	10:06
Götkensweg	0:08	4:25	4:48	5:08	5:28	5:38	5:48	5:58	6:08	6:18	6:28	6:38	6:48	6:58	7:08	7:13	7:18	7:23	7:33	7:38	7:43	7:48	7:58	8:08	8:18	8:28	8:38	8:48	8:58	9:08	9:18	9:28	9:38	9:48	9:58	10:08	
Hohe Lieth	0:09	4:26	4:49	5:09	5:29	5:39	5:49	5:59	6:09	6:19	6:29	6:39	6:49	6:59	7:09	7:14	7:19	7:24	7:29	7:34	7:39	7:44	7:49	7:59	8:09	8:19	8:29	8:39	8:49	8:59	9:09	9:19	9:29	9:39	9:49	9:59	10:09
Waltkorn	0:10	4:27	4:50	5:10	5:30	5:40	5:50	6:01	6:11	6:21	6:31	6:41	6:51	7:01	7:11	7:16	7:21	7:26	7:31	7:36	7:41	7:46	7:51	8:01	8:11	8:21	8:31	8:41	8:51	9:01	9:11	9:21	9:31	9:41	9:51	10:01	10:11
U Langenhorn Nord	0:12	4:29	4:52	5:12	5:32	5:42	5:52	6:03	6:13	6:23	6:33	6:43	6:53	7:03	7:13	7:18	7:23	7:28	7:33	7:38	7:43	7:48	7:53	8:03	8:13	8:23	8:33	8:43	8:53	9:03	9:13	9:23	9:33	9:43	9:53	10:03	10:13
Timmerhof	0:13	4:30	4:53	5:13	5:33	5:43	5:53	6:03	6:13	6:23	6:33	6:43	6:53	7:03	7:13	7:20	7:25	7:30	7:35	7:40	7:45	7:50	7:55	8:05	8:15	8:25	8:35	8:45	8:55	9:05	9:15	9:25	9:35	9:45	9:55	10:05	10:15
Wördenmooweg	0:14	4:31	4:54	5:14	5:34	5:44	5:54	6:04	6:14	6:24	6:34	6:44	6:54	7:04	7:14	7:21	7:26	7:31	7:36	7:41	7:46	7:51	7:56	8:06	8:16	8:26	8:36	8:46	8:56	9:06	9:16	9:26	9:36	9:46	9:56	10:06	10:16
U Langenhorn Markt	0:16	4:33	4:56	5:16	5:36	5:46	5:56	6:06	6:16	6:26	6:36	6:46	6:56	7:06	7:16	7:23	7:28	7:33	7:38	7:43	7:48	7:53	8:06	8:16	8:26	8:36	8:46	8:56	9:06	9:16	9:26	9:36	9:46	9:56	10:06	10:16	

Haltstellen	montags bis freitags																																					
Glashütte, Markt	10:13	10:23	10:33	10:43	10:53	11:03	11:13	11:23	11:33	11:43	11:53	12:03	12:13	12:23	12:33	12:43	12:53	13:03	13:13	13:19	13:23	13:28	13:33	13:43	13:53	14:03	14:09	14:13	14:23	14:33	14:43	14:53	15:03	15:13	15:23	15:33	15:43	
Glashütte, Böltgerstraße	10:14	10:24	10:34	10:44	10:54	11:04	11:14	11:24	11:34	11:44	11:54	12:04	12:14	12:24	12:34	12:44	12:54	13:04	13:14	13:20	13:24	13:29	13:34	13:44	13:54	14:04	14:10	14:14	14:24	14:34	14:44	14:54	15:04	15:14	15:24	15:34	15:44	
Hascher Kehre	10:15	10:25	10:35	10:45	10:55	11:05	11:15	11:25	11:35	11:45	11:55	12:05	12:15	12:25	12:35	12:45	12:55	13:05	13:15	13:21	13:25	13:30	13:35	13:45	13:55	14:05	14:11	14:15	14:25	14:35	14:45	14:55	15:05	15:15	15:25	15:35	15:45	
Klinikum Nord (Heidelberg)	10:16	10:26	10:36	10:46	10:56	11:06	11:16	11:26	11:36	11:46	11:56	12:06	12:16	12:26	12:36	12:46	12:56	13:06	13:16	13:22	13:26	13:31	13:36	13:46	13:56	14:06	14:12	14:16	14:26	14:36	14:46	14:56	15:06	15:16	15:26	15:36	15:46	
Götkensweg	10:18	10:28	10:38	10:48	10:58	11:08	11:18	11:28	11:38	11:48	11:58	12:08	12:18	12:28	12:38	12:48	12:58	13:08	13:18	13:24	13:28	13:33	13:38	13:48	13:58	14:08	14:14	14:18	14:28	14:38	14:48	14:58	15:08	15:18	15:28	15:38	15:48	
Hohe Lieth	10:19	10:29	10:39	10:49	10:59	11:09	11:19	11:29	11:39	11:49	11:59	12:09	12:19	12:29	12:39	12:49	12:59	13:09	13:19	13:25	13:29	13:34	13:39	13:49	13:59	14:09	14:15	14:19	14:29	14:39	14:49	14:59	15:09	15:19	15:29	15:39	15:49	
Waltkorn	10:21	10:31	10:41	10:51	11:01	11:11	11:21	11:31	11:41	11:51	12:01	12:11	12:21	12:31	12:41	12:51	13:01	13:11	13:17	13:21	13:27	13:31	13:36	13:41	13:51	14:01	14:11	14:17	14:21	14:31	14:41	14:51	15:01	15:11	15:21	15:31	15:41	15:51
U Langenhorn Nord	10:23	10:33	10:43	10:53	11:03	11:13	11:23	11:33	11:43	11:53	12:03	12:13	12:23	12:33	12:43	12:53	13:03	13:13	13:19	13:23	13:29	13:33	13:38	13:43	13:53	14:03	14:13	14:19	14:23	14:33	14:43	14:53	15:03	15:13	15:23	15:33	15:43	15:53
Timmerhof	10:25	10:35	10:45	10:55	11:05	11:15	11:25	11:35	11:45	11:55	12:05	12:15	12:25	12:35	12:45	12:55	13:05	13:15	13:21	13:25	13:31	13:35	13:40	13:45	13:55	14:05	14:15	14:21	14:25	14:35	14:45	14:55	15:05	15:15	15:25	15:35	15:45	15:55
Wördenmooweg	10:26	10:36	10:46	10:56	11:06	11:16	11:26	11:36	11:46	11:56	12:06	12:16	12:26	12:36	12:46	12:56	13:06	13:16	13:26	13:32	13:36	13:41	13:46	13:56	14:06	14:16	14:22	14:26	14:36	14:46	14:56	15:06	15:16	15:26	15:36	15:46	15:56	
U Langenhorn Markt	10:28	10:38	10:48	10:58	11:08	11:18	11:28	11:38	11:48	11:58	12:08	12:18	12:28	12:38	12:48	12:58	13:08	13:18	13:28	13:34	13:38	13:43	13:48	13:58	14:08	14:18	14:24	14:28	14:38	14:48	14:58	15:08	15:18	15:28	15:38	15:48	15:58	

① an Schultagen in Hamburg

Haltstellen	montags bis freitags																																		
Glashütte, Markt	15:53	16:03	16:13	16:23	16:33	16:43	16:53	17:03	17:13	17:23	17:33	17:43	17:53	18:03	18:13	18:23	18:33	18:43	18:53	19:03	19:13	19:23	19:43	20:03	20:23	20:43	21:03	21:23	21:43	22:03	22:23	22:43	23:03	23:23	23:43
Glashütte, Böltgerstraße	15:54	16:04	16:14	16:24	16:34	16:44	16:54	17:04	17:14	17:24	17:34	17:44	17:54	18:04	18:14	18:24	18:34	18:44	18:54	19:04	19:14	19:24	19:44	20:04	20:24	20:44	21:04	21:24	21:44	22:04	22:24	22:44	23:04	23:24	23:44
Hascher Kehre	15:55	16:05	16:15	16:25	16:35	16:45	16:55	17:05	17:15	17:25	17:35	17:45	17:55	18:05	18:15	18:25	18:35	18:45	18:55	19:05	19:15	19:25	19:45	20:05	20:25	20:45	21:05	21:25	21:45	22:05	22:25	22:45	23:05	23:25	23:45
Klinikum Nord (Heidelberg)	15:56	16:06	16:16	16:26	16:36	16:46	16:56	17:06	17:16	17:26	17:36	17:46	17:56	18:06	18:16	18:26	18:36	18:46	18:56	19:06	19:16	19:26	19:46	20:06	20:26	20:46	21:06	21:26	21:46	22:06	22:26	22:46	23:06	23:26	23:46
Götkensweg	15:58	16:08	16:18	16:28	16:38	16:48	16:58	17:08	17:18	17:28	17:38	17:48	17:58	18:08	18:18	18:28	18:38	18:48	18:58	19:08	19:18	19:28	19:48	20:08	20:28	20:48	21:08	21:28	21:48	22:08	22:28	22:48	23:08	23:28	23:48
Hohe Lieth	15:59	16:09	16:19	16:29	16:39	16:49	16:59	17:09	17:19	17:29	17:39	17:49	17:59	18:09	18:19	18:29	18:39	18:49	18:59	19:09	19:19	19:29	19:49	20:09	20:29	20:49	21:09	21:29	21:49	22:09	22:29	22:49	23:09	23:29	23:49
Waltkorn	16:01	16:11	16:21	16:31	16:41	16:51	17:01	17:11	17:21	17:31	17:41	17:51	18:01	18:11	18:21	18:31	18:41	18:51	19:01	19:10	19:20	19:30	19:50	20:10	20:30	20:50	21:10	21:30	21:50	22:10	22:30	22:50	23:10	23:30	23:50
U Langenhorn Nord	16:03	16:13	16:23	16:33	16:43	16:53	17:03	17:13	17:23	17:33	17:43	17:53	18:03	18:13	18:23	18:33	18:43	18:53	19:03	19:12	19:22	19:32	19:52	20:12	20:32	20:52	21:12	21:32	21:52	22:12	22:32	22:52	23:12	23:32	23:52
Timmerhof	16:05	16:15	16:25	16:35	16:45	16:55	17:05	17:15	17:25	17:35	17:45	17:55	18:05	18:15	18:25	18:35	18:45	18:55	19:05	19:13	19:23	19:33	19:53	20:13	20:33	20:53	21:13	21:33	21:53	22:13	22:33	22:53	23:13	23:33	23:53
Wördenmooweg	16:06	16:16	16:26	16:36	16:46	16:56	17:06	17:16	17:26	17:36	17:46	17:56	18:06	18:16	18:26	18:36	18:46	18:56	19:06	19:14	19:24	19:34	19:54	20:14	20:34	20:54	21:14	21:34	21:54	22:14	22:34	22:54	23:14	23:34	23:54
U Langenhorn Markt	16:08	16:18	16:28	16:38	16:48	16:58	17:08	17:18	17:28	17:38	17:48	17:58	18:0																						

Haltestellen		sonnabends																																				
	ab	0:03	0:45	1:25	2:05	2:45	3:25	4:05	4:44	5:03	5:23	5:43	6:03	6:23	6:43	7:03	7:23	7:43	8:03	8:23	8:42	8:52	9:02	9:12	9:22	9:32	9:42	9:52	10:02	10:12	10:22	10:32	10:42	10:52	11:02	11:12	11:22	11:32
Glashütte, Markt		0:04	0:46	1:26	2:06	2:46	3:26	4:06	4:45	5:04	5:24	5:44	6:04	6:24	6:44	7:04	7:24	7:44	8:04	8:24	8:43	8:53	9:03	9:13	9:23	9:33	9:43	9:53	10:03	10:13	10:23	10:33	10:43	10:53	11:03	11:13	11:23	11:33
Glashütte, Böttgerstraße		0:05	0:47	1:27	2:07	2:47	3:27	4:07	4:46	5:05	5:25	5:45	6:05	6:25	6:45	7:05	7:25	7:45	8:05	8:25	8:44	8:54	9:04	9:14	9:24	9:34	9:44	9:54	10:04	10:14	10:24	10:34	10:44	10:54	11:04	11:14	11:24	11:34
Haslcher Kehre		0:06	0:48	1:28	2:08	2:48	3:28	4:08	4:47	5:06	5:26	5:46	6:06	6:26	6:46	7:06	7:26	7:46	8:06	8:26	8:45	8:55	9:05	9:15	9:25	9:35	9:45	9:55	10:05	10:15	10:25	10:35	10:45	10:55	11:05	11:15	11:25	11:35
Klinikum Nord (Heidelberg)		0:08	0:49	1:29	2:09	2:49	3:29	4:09	4:48	5:08	5:28	5:48	6:08	6:28	6:48	7:08	7:28	7:48	8:08	8:28	8:47	8:57	9:07	9:17	9:27	9:37	9:47	9:57	10:07	10:17	10:27	10:37	10:47	10:57	11:07	11:17	11:27	11:37
Gölkensweg		0:09	0:50	1:30	2:10	2:50	3:30	4:10	4:49	5:09	5:29	5:49	6:09	6:29	6:49	7:09	7:29	7:49	8:09	8:29	8:48	8:58	9:08	9:18	9:28	9:38	9:48	9:58	10:08	10:18	10:28	10:38	10:48	10:58	11:08	11:18	11:28	11:38
Hohe Lieth		0:10	0:51	1:31	2:11	2:51	3:31	4:11	4:50	5:10	5:30	5:50	6:10	6:30	6:50	7:10	7:30	7:50	8:10	8:30	8:50	9:00	9:10	9:20	9:30	9:40	9:50	10:00	10:10	10:20	10:30	10:40	10:50	11:00	11:10	11:20	11:30	11:40
U Langenhorn Nord		0:12	0:53	1:33	2:13	2:53	3:33	4:13	4:52	5:12	5:32	5:52	6:12	6:32	6:52	7:12	7:32	7:52	8:12	8:32	8:52	9:02	9:12	9:22	9:32	9:42	9:52	10:02	10:12	10:22	10:32	10:42	10:52	11:02	11:12	11:22	11:32	11:42
Timmerhof		0:13	0:54	1:34	2:14	2:54	3:34	4:14	4:53	5:13	5:33	5:53	6:13	6:33	6:53	7:13	7:33	7:53	8:13	8:33	8:54	9:04	9:14	9:24	9:34	9:44	9:54	10:04	10:14	10:24	10:34	10:44	10:54	11:04	11:14	11:24	11:34	11:44
Wördenmooweg		0:14	0:55	1:35	2:15	2:55	3:35	4:15	4:54	5:14	5:34	5:54	6:14	6:34	6:54	7:14	7:34	7:54	8:14	8:34	8:55	9:05	9:15	9:25	9:35	9:45	9:55	10:05	10:15	10:25	10:35	10:45	10:55	11:05	11:15	11:25	11:35	11:45
U Langenhorn Markt	an	0:16	0:57	1:37	2:17	2:57	3:37	4:17	4:56	5:16	5:36	5:56	6:16	6:36	6:56	7:16	7:36	7:56	8:16	8:36	8:57	9:07	9:17	9:27	9:37	9:47	9:57	10:07	10:17	10:27	10:37	10:47	10:57	11:07	11:17	11:27	11:37	11:47

Haltestellen		sonnabends																																				
	ab	11:42	11:52	12:02	12:12	12:22	12:32	12:42	12:52	13:02	13:12	13:22	13:32	13:42	13:52	14:02	14:12	14:22	14:32	14:42	14:52	15:02	15:13	15:22	15:32	15:42	15:52	16:02	16:12	16:22	16:32	16:42	16:52	17:02	17:12	17:22	17:32	17:42
Glashütte, Markt		11:43	11:53	12:03	12:13	12:23	12:33	12:43	12:53	13:03	13:13	13:23	13:33	13:43	13:53	14:03	14:13	14:23	14:33	14:43	14:53	15:03	15:14	15:23	15:33	15:43	15:53	16:03	16:13	16:23	16:33	16:43	16:53	17:03	17:13	17:23	17:33	17:43
Glashütte, Böttgerstraße		11:44	11:54	12:04	12:14	12:24	12:34	12:44	12:54	13:04	13:14	13:24	13:34	13:44	13:54	14:04	14:14	14:24	14:34	14:44	14:54	15:04	15:15	15:24	15:34	15:44	15:54	16:04	16:14	16:24	16:34	16:44	16:54	17:04	17:14	17:24	17:34	17:44
Haslcher Kehre		11:45	11:55	12:05	12:15	12:25	12:35	12:45	12:55	13:05	13:15	13:25	13:35	13:45	13:55	14:05	14:15	14:25	14:35	14:45	14:55	15:05	15:16	15:25	15:35	15:45	15:55	16:05	16:15	16:25	16:35	16:45	16:55	17:05	17:15	17:25	17:35	17:45
Klinikum Nord (Heidelberg)		11:47	11:57	12:07	12:17	12:27	12:37	12:47	12:57	13:07	13:17	13:27	13:37	13:47	13:57	14:07	14:17	14:27	14:37	14:47	14:57	15:07	15:18	15:27	15:37	15:47	15:57	16:07	16:17	16:27	16:37	16:47	16:57	17:07	17:17	17:27	17:37	17:47
Gölkensweg		11:48	11:58	12:08	12:18	12:28	12:38	12:48	12:58	13:08	13:18	13:28	13:38	13:48	13:58	14:08	14:18	14:28	14:38	14:48	14:58	15:08	15:19	15:28	15:38	15:48	15:58	16:08	16:18	16:28	16:38	16:48	16:58	17:08	17:18	17:28	17:38	17:48
Hohe Lieth		11:50	12:00	12:10	12:20	12:30	12:40	12:50	13:00	13:10	13:20	13:30	13:40	13:50	14:00	14:10	14:20	14:30	14:40	14:50	15:00	15:10	15:21	15:30	15:40	15:50	16:00	16:10	16:20	16:30	16:40	16:50	17:00	17:10	17:20	17:30	17:40	17:50
U Langenhorn Nord		11:52	12:02	12:12	12:22	12:32	12:42	12:52	13:02	13:12	13:22	13:32	13:42	13:52	14:02	14:12	14:22	14:32	14:42	14:52	15:02	15:12	15:23	15:32	15:42	15:52	16:02	16:12	16:22	16:32	16:42	16:52	17:02	17:12	17:22	17:32	17:42	17:52
Timmerhof		11:54	12:04	12:14	12:24	12:34	12:44	12:54	13:04	13:14	13:24	13:34	13:44	13:54	14:04	14:14	14:24	14:34	14:44	14:54	15:04	15:14	15:25	15:34	15:44	15:54	16:04	16:14	16:24	16:34	16:44	16:54	17:04	17:14	17:24	17:34	17:44	17:54
Wördenmooweg		11:55	12:05	12:15	12:25	12:35	12:45	12:55	13:05	13:15	13:25	13:35	13:45	13:55	14:05	14:15	14:25	14:35	14:45	14:55	15:05	15:15	15:26	15:35	15:45	15:55	16:05	16:15	16:25	16:35	16:45	16:55	17:05	17:15	17:25	17:35	17:45	17:55
U Langenhorn Markt	an	11:57	12:07	12:17	12:27	12:37	12:47	12:57	13:07	13:17	13:27	13:37	13:47	13:57	14:07	14:17	14:27	14:37	14:47	14:57	15:07	15:17	15:28	15:37	15:47	15:57	16:07	16:17	16:27	16:37	16:47	16:57	17:07	17:17	17:27	17:37	17:47	17:57

Dieser Linienfahrplan ist gültig vom 30.03.2016 bis 10.12.2016. Es wird der Haltestellenbereich von Glashütte, Markt bis U Langenhorn Markt angezeigt.

Haltestellen		somm- und feiertags																																					
	ab	0:03	0:45	1:25	2:05	2:45	3:25	4:05	4:44	5:23	6:03	6:43	7:23	8:03	8:23	8:43	9:03	9:23	9:43	10:03	10:23	10:43	11:03	11:23	11:43	12:03	12:23	12:43	13:03	13:23	13:43	14:03	14:23	14:43	15:03	15:23	15:43	16:03	
Glashütte, Markt		0:04	0:46	1:26	2:06	2:46	3:26	4:06	4:45	5:24	6:04	6:44	7:24	8:04	8:24	8:44	9:04	9:24	9:44	10:04	10:24	10:44	11:04	11:24	11:44	12:04	12:24	12:44	13:04	13:24	13:44	14:04	14:24	14:44	15:04	15:24	15:44	16:04	
Glashütte, Böttgerstraße		0:05	0:47	1:27	2:07	2:47	3:27	4:07	4:46	5:25	6:05	6:45	7:25	8:05	8:25	8:45	9:05	9:25	9:45	10:05	10:25	10:45	11:05	11:25	11:45	12:05	12:25	12:45	13:05	13:25	13:45	14:05	14:25	14:45	15:05	15:25	15:45	16:05	
Haslcher Kehre		0:06	0:48	1:28	2:08	2:48	3:28	4:08	4:47	5:26	6:06	6:46	7:26	8:06	8:26	8:46	9:06	9:26	9:46	10:06	10:26	10:46	11:06	11:26	11:46	12:06	12:26	12:46	13:06	13:26	13:46	14:06	14:26	14:46	15:06	15:26	15:46	16:06	
Klinikum Nord (Heidberg)		0:08	0:49	1:29	2:09	2:49	3:29	4:09	4:48	5:28	6:08	6:48	7:28	8:08	8:28	8:48	9:08	9:28	9:48	10:08	10:28	10:48	11:08	11:28	11:48	12:08	12:28	12:48	13:08	13:28	13:48	14:08	14:28	14:48	15:08	15:28	15:48	16:08	
Gölkensweg		0:09	0:50	1:30	2:10	2:50	3:30	4:10	4:49	5:29	6:09	6:49	7:29	8:09	8:29	8:49	9:09	9:29	9:49	10:09	10:29	10:49	11:09	11:29	11:49	12:09	12:29	12:49	13:09	13:29	13:49	14:09	14:29	14:49	15:09	15:29	15:49	16:09	
Hohe Lieth		0:10	0:51	1:31	2:11	2:51	3:31	4:11	4:50	5:30	6:10	6:50	7:30	8:10	8:30	8:50	9:10	9:30	9:50	10:10	10:30	10:50	11:10	11:30	11:50	12:10	12:30	12:50	13:10	13:30	13:50	14:10	14:30	14:50	15:10	15:30	15:50	16:10	
Wätkorn		0:12	0:53	1:33	2:13	2:53	3:33	4:13	4:52	5:32	6:12	6:52	7:32	8:12	8:32	8:52	9:12	9:32	9:52	10:12	10:32	10:52	11:12	11:32	11:52	12:12	12:32	12:52	13:12	13:32	13:52	14:12	14:32	14:52	15:12	15:32	15:52	16:12	
U Langenhorn Nord		0:13	0:54	1:34	2:14	2:54	3:34	4:14	4:53	5:33	6:13	6:53	7:33	8:13	8:33	8:53	9:13	9:33	9:53	10:13	10:33	10:53	11:13	11:33	11:53	12:13	12:33	12:53	13:13	13:33	13:53	14:13	14:33	14:53	15:13	15:33	15:53	16:13	
Timmerloh		0:14	0:55	1:35	2:15	2:55	3:35	4:15	4:54	5:34	6:14	6:54	7:34	8:14	8:34	8:54	9:14	9:34	9:54	10:14	10:34	10:54	11:14	11:34	11:54	12:14	12:34	12:54	13:14	13:34	13:54	14:14	14:34	14:54	15:14	15:34	15:54	16:14	
Wördenmooweg		0:16	0:57	1:37	2:17	2:57	3:37	4:17	4:56	5:36	6:16	6:56	7:36	8:16	8:36	8:56	9:16	9:36	9:56	10:16	10:36	10:56	11:16	11:36	11:56	12:16	12:36	12:56	13:16	13:36	13:56	14:16	14:36	14:56	15:16	15:36	15:56	16:16	
U Langenhorn Markt	an																																						
Haltestellen		somm- und feiertags																																					
	ab	16:23	16:43	17:03	17:23	17:43	18:03	18:23	18:43	19:03	19:23	19:43	20:03	20:23	20:43	21:03	21:23	21:43	22:03	22:23	22:43	23:03	23:23	23:43															
Glashütte, Markt		16:24	16:44	17:04	17:24	17:44	18:04	18:24	18:44	19:04	19:24	19:44	20:04	20:24	20:44	21:04	21:24	21:44	22:04	22:24	22:44	23:04	23:24	23:44															
Glashütte, Böttgerstraße		16:25	16:45	17:05	17:25	17:45	18:05	18:25	18:45	19:05	19:25	19:45	20:05	20:25	20:45	21:05	21:25	21:45	22:05	22:25	22:45	23:05	23:25	23:45															
Haslcher Kehre		16:26	16:46	17:06	17:26	17:46	18:06	18:26	18:46	19:06	19:26	19:46	20:06	20:26	20:46	21:06	21:26	21:46	22:06	22:26	22:46	23:06	23:26	23:46															
Klinikum Nord (Heidberg)		16:28	16:48	17:08	17:28	17:48	18:08	18:28	18:48	19:08	19:28	19:48	20:08	20:28	20:48	21:08	21:28	21:48	22:08	22:28	22:48	23:08	23:28	23:48															
Gölkensweg		16:29	16:49	17:09	17:29	17:49	18:09	18:29	18:49	19:09	19:29	19:49	20:09	20:29	20:49	21:09	21:29	21:49	22:09	22:29	22:49	23:09	23:29	23:49															
Hohe Lieth		16:30	16:50	17:10	17:30	17:50	18:10	18:30	18:50	19:10	19:30	19:50	20:10	20:30	20:50	21:10	21:30	21:50	22:10	22:30	22:50	23:10	23:30	23:50															
Wätkorn		16:32	16:52	17:12	17:32	17:52	18:12	18:32	18:52	19:12	19:32	19:52	20:12	20:32	20:52	21:12	21:32	21:52	22:12	22:32	22:52	23:12	23:32	23:52															
U Langenhorn Nord		16:33	16:53	17:13	17:33	17:53	18:13	18:33	18:53	19:13	19:33	19:53	20:13	20:33	20:53	21:13	21:33	21:53	22:13	22:33	22:53	23:13	23:33	23:53															
Timmerloh		16:34	16:54	17:14	17:34	17:54	18:14	18:34	18:54	19:14	19:34	19:54	20:14	20:34	20:54	21:14	21:34	21:54	22:14	22:34	22:54	23:14	23:34	23:54															
Wördenmooweg		16:36	16:56	17:16	17:36	17:56	18:16	18:36	18:56	19:16	19:36	19:56	20:16	20:36	20:56	21:16	21:36	21:56	22:16	22:36	22:56	23:16	23:36	23:56															
U Langenhorn Markt	an																																						

Dieser Linienfahrplan ist gültig vom 30.03.2016 bis 10.12.2016. Es wird der Haltestellenbereich von Glashütte, Markt bis U Langenhorn Markt angezeigt.

Anlage Linienführung

StadtBus 192

U Langenhorn Markt – Glashütte, Markt und zurück

Ab U Langenhorn Markt über Tangstedter Landstraße bis Buskehre Glashütte, Markt

Zurück ab Buskehre Glashütte, Markt über Tangstedter Landstraße – Immenhöven –
Tangstedter Landstraße bis U Langenhorn Markt.

403

504

Glashütte, Markt

Li. 192 endende Wg.

Bereitst.

Segeberger Chaussee
178, 278, 378,
7550, 7551

Li. 192
Ri.
LMA

7550

178, 278, 493, 7550,
7551

Glashütte, Böttgerstr.

404

Hasloher Kehre

Klinikum Nord (Heidberg)

Götkenweg

304

Hohe Liedt

Wattkorn

U Langenhorn Nord
U1

Immenhöven

Immenhöven

Timmerloh

Wördenmoorweg

U Langenhorn Markt
U1

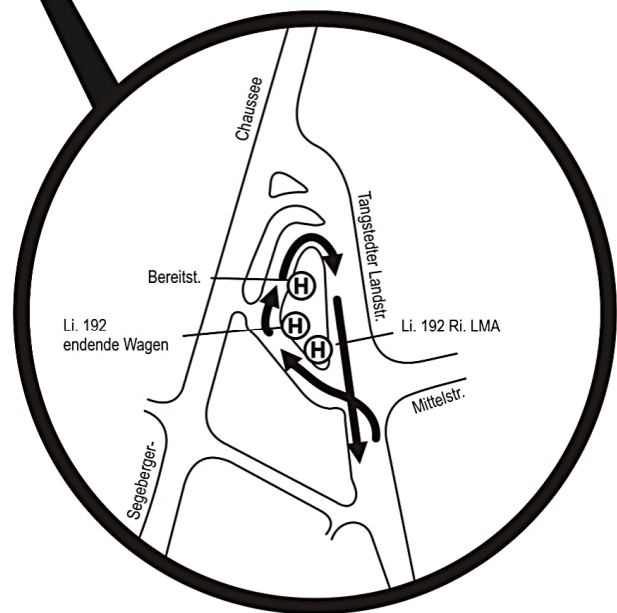
Ank. u.
Bereitst.

24, 193
Gehlengraben

24, 292, 193
Kronstiege

292
Tangst. Landstraße

Abf.



304

 HOCHBAHN

BUS 192

SU11

25.04.2016



Freie und Hansestadt Hamburg
 Bezirksamt Hamburg-Nord
 Bezirksversammlung

Mitteilungsvorlage Bezirksamt öffentlich	Drucksachen-Nr.: 20-2917
	Datum: 14.04.2016
	Aktenzeichen: 123.70-24

Beratungsfolge		
	Gremium	Datum
Öffentlich	Regionalausschuss Langenhorn-Fuhlsbüttel-Ohlsdorf-Alsterdorf-Groß Borstel	25.04.2016

Enderskehre 3d Einrichten eines personenbezogenen Sonderparkstandes

Sachverhalt:

Die Straßenverkehrsbehörde ordnet gemäß § 45 StVO für den o. g. Bereich das Einrichten eines personenbezogenen Sonderparkstandes an.


Petition/Beschluss:

Um Kenntnisnahme wird gebeten.

Harald Rösler

Anlage/n:

Straßenverkehrsbehördliche Anordnung vom 23.03.2016



POLIZEI
Hamburg

PK342, Postfach 60 02 80, 22202 Hamburg

Bezirksamt
Hamburg - Nord
N / M R 2 1 *13 bi Drs. fertigen*
Kümmellstraße 6
20249 Hamburg

Dienststelle Straßenverkehrsbehörde
PK342
Wördenmoorweg 78
22415 Hamburg

Telefon
Fax
Sachbearbeiterin

Aktenzeichen **034/8V/0188609/2016**
Datum 23.03.2016

STRASSENVERKEHRSBEHÖRDLICHE ANORDNUNG

Enderskehre 3 d, 22415 Hamburg - Langenhorn
personenbezogener barrierefreier Stellplatz

1 Anordnung

Das PK342 als zuständige Straßenverkehrsbehörde ordnet gemäß § 45 StVO aus Gründen der Sicherheit und Ordnung des Verkehrs für die

Enderskehre 3 d, 22415 Hamburg - Langenhorn

folgendes an:

Einrichten eines personenbezogenen barrierefreien Stellplatzes

2 Durchzuführende Maßnahmen

Zur Realisierung der o.a. Anordnung sind folgende Maßnahmen erforderlich:

- Aufstellen des VZ 314-10 mit dem ZZ 1044-11 mit der Nummer 13654/14
- Markierung des Stellplatzes mit dem Rollstuhlfahrersymbol

3 Begründung

Die Voraussetzungen für das Einrichten des Platzes liegen vor.

4 Anhörung

Die vorstehende Anordnung wird zur Anhörung übersandt. Einwände sind der anordnenden Dienststelle umgehend schriftlich mitzuteilen.

5 Ausführung

Bestehen aus Sicht des Straßenwegebausträgers keine Einwände, wird um Durchführung der Anordnung unter Beteiligung der anordnenden Dienststelle gebeten.

Die beigefügte Erledigungsmeldung ist der anordnenden Dienststelle nach Ausführung zu übersenden.

Anlage(n)

1 Foto

Verteiler


BZA HH-Nord
Ablage

PK 34

Hamburg, 23.3.2016

Az.: 034/8V/188609/2016

Enderskehre Höhe Durchgang 3a – 3h



Standort VZ 314-14 mit dem ZZ 1044-11 mit der Nummer 13654/14

Länge des Platzes: 7 Meter



Freie und Hansestadt Hamburg
 Bezirksamt Hamburg-Nord
 Bezirksversammlung

Mitteilungsvorlage Bezirksamt öffentlich	Drucksachen-Nr.: 20-2930
	Datum: 19.04.2016
	Aktenzeichen: 123.70-24

Beratungsfolge		
	Gremium	Datum
Öffentlich	Regionalausschuss Langenhorn-Fuhlsbüttel-Ohlsdorf-Alsterdorf-Groß Borstel	25.04.2016

Weg beim Jäger / Höhe Zufahrt zum Geschäftsfliegerzentrum Anbringen eines Zusatzzeichens

Sachverhalt:

Die Straßenverkehrsbehörde ordnet gemäß § 45 StVO für den o. g. Bereich die Freigabe für den gegenläufigen Radverkehr (Anbringen eines Zusatzzeichens (1024-17 Lichtmast 41) an.

Petition/Beschluss:

Um Kenntnisnahme wird gebeten.

Harald Rösler

Anlage/n:

Straßenverkehrsbehördliche Anordnung vom 07.04.2016



POLIZEI
Hamburg

PK342-StVB, Postfach 60 02 80, 22202 Hamburg

Bezirksamt Hamburg - Nord
MR 21
Kümmellstraße 6
20249 Hamburg

Dienststelle Straßenverkehrsbehörde
PK342-StVB
Wördenmoorweg 78
22415 Hamburg

Telefon
Fax
Sachbearbeiter
Zimmer

Aktenzeichen **034/8V/0220786/2016**
Datum 07.04.2016

STRASSENVERKEHRSBEHÖRDLICHE ANORDNUNG

Weg beim Jäger/ Höhe Zufahrt zum Geschäftsfliegerzentrum

1 Anordnung

Das PK342-StVB als zuständige Straßenverkehrsbehörde ordnet gemäß § 45 StVO aus Gründen der Sicherheit und Ordnung des Verkehrs für den

Weg beim Jäger/ Höhe Zufahrt zum Geschäftsfliegerzentrum

folgendes an:

Freigabe für gegenläufigen Radverkehr

2 Durchzuführende Maßnahmen

Zur Realisierung der o.a. Anordnung sind folgende Maßnahmen erforderlich:

- Anbringen eines ZZ 1024 – 17 an Lichtmast 41

3 Begründung

Im Zuge des Neubaus Luftfrachtzentrum Flughafen Hamburg wurden auch die Nebenflächen im Weg beim Jäger (Nordseite) in dem Abschnitt zwischen der Zufahrt zum Geschäftsfliegerzentrum und Höhe der Einmündung Obenhauptstraße neu hergestellt. Die jetzt vorhandene Radwegbreite von 2,50 Meter lässt einen gegenläufigen Radverkehr zu.

4 Anhörung

Die vorstehende Anordnung wird zur Anhörung übersandt. Einwände sind der anordnenden Dienststelle umgehend schriftlich mitzuteilen.

5 Ausführung

Bestehen aus Sicht des Straßenwegebausträgers keine Einwände, wird um Durchführung der Anordnung unter Beteiligung der anordnenden Dienststelle gebeten.

Die beigelegte Erledigungsmeldung ist der anordnenden Dienststelle nach Ausführung zu übersenden.

